








# ZMĚNA Č. 2 ÚZEMNÍHO PLÁNU STRAŠICE

## VÝKRES ŠIRŠÍCH VZTAHŮ

### LEGENDA

-  hranice řešeného území
-  radioreléová trasa
-  nadzemní vedení VN
-  silnice III. třídy
-  regionální biokoridor
-  záplavové území Q100
-  aktivní zóna záplavového území

**POŘIZOVATEL**  
**MĚSTSKÝ ÚŘAD STRAKONICE**  
 Odbor rozvoje  
 Velké náměstí 2  
 386 01 Strakonice

**OBJEDNATEL**  
**OBEC STRAŠICE**  
 Obec Strašice  
 Strašice 8  
 387 16 Volenice

**ZPRACOVATEL**  
**ARCHUM architekti s.r.o.**  
 Oldřichova 187/55  
 128 00 Praha 2  
 IČ: 01894871

**OPRAVNĚNÁ ÚŘEDNÍ OSOBA POŘIZOVATELE**  
 Mgr. Eliška Kotousová  
 referent odboru rozvoje

**URČENÝ ZASTUPITEL**  
 Pavel Mráz  
 starosta obce

**ZODPOVĚDNÝ PROJEKTANT**  
 Ing. arch. Michal Petr  
 ČKA 4516

**ZMĚNA Č. 2 ÚP STRAŠICE**  
**NÁVRH PRO VEŘEJNÉ PROJEDNÁNÍ DLE §55b**  
**VÝKRES ŠIRŠÍCH VZTAHŮ**

PARÉ	FORMÁT	SOUŘADNICE	MĚŘÍTKO	DATUM	Č. VÝKRESU
	A3	S-JTSK	1 : 50 000	srpen 2023	<b>5</b>

