











ZMĚNA Č. 2 ÚZEMNÍHO PLÁNU STRAŠICE

VÝKRES PŘEDPOKLÁDANÝCH VLIVŮ NA PŮDNÍ FOND

LEGENDA

-  hranice řešeného území
-  hranice katastrálního území
-  hranice budov dle KN
-  hranice parcel dle KN (stav k 05/2023)
-  hranice zastavěného území aktualizovaná k 6. 6. 2023
-  zastavitelné plochy upravené
-  zastavitelné plochy ke zrušení (převod do ploch stabilizovaných)
-  BPEJ a třídy ochrany ZPF
-  hlavní odvodňovací zařízení - zatrubněné
-  podrobné odvodňovací zařízení

<p>POŘIZOVATEL</p> <p>MĚSTSKÝ ÚŘAD STRAKONICE</p> <p>Odbor rozvoje Velké náměstí 2 386 01 Strakonice</p>	<p>OBJEDNATEL</p> <p>OBEC STRAŠICE</p> <p>Obec Strašice Strašice 8 387 16 Volenice</p>	<p>ZPRACOVATEL</p> <p>ARCHUM architekti s.r.o.</p> <p>Oldřichova 299/23 128 00 Praha 2 IČ: 01894871</p>
<p>OPRÁVNĚNÁ ÚŘEDNÍ OSOBA POŘIZOVATELE</p> <p>Mgr. Eliška Kotousová referent odboru rozvoje</p>	<p>URČENÝ ZASTUPITEL</p> <p>Pavel Mráz starosta obce</p>	<p>ZODPOVĚDNÝ PROJEKTANT</p> <p>Ing. arch. Šimon Vojtík, Ph.D. ČKA 3827</p>

