





LEGENDA

	HRANICE KATASTRÁLNÍHO ÚZEMÍ
	HRANICE ZASTAVĚNÉHO ÚZEMÍ
	HRANICE LOKALIT ZMĚNY
	RBK 333

ZÁZNAM O ÚČINNOSTI

A) SPRÁVNÍ ORGÁN, KTERÝ POSLEDNÍ ZMĚNU č. 1 VYDAL: Zastupitelstvo obce Strašice	otisk úředního razítka
B) POŘADOVÉ ČÍSLO POSLEDNÍ ZMĚNY: změna č. 1	
C) DATUM NABYTÍ ÚČINNOSTI POSLEDNÍ ZMĚNY č. 1:	
D) OPRÁVNĚNÁ ÚŘEDNÍ OSOBA POŘIZOVATELE: Bc. Alena Vadlejchová, DiS. Ing. arch Marta Slámová MĚSTSKÝ ÚŘAD STRAKONICE, ODBOR ROZVOJE Velké Náměstí 2, 386 01 Strakonice	

AKCE

ODŮVODNĚNÍ ZMĚNY Č.1 ÚZEMNÍHO PLÁNU STRAŠICE

OBJEDNATEL OBEC STRAŠICE	POŘIZOVATEL OBECNÍ ÚŘAD STRAŠICE	
PROJEKTANT Ing. arch. ZDENĚK GOTTFRIED aut. architekt ČKA 02424	AUTORIZAČNÍ RAZÍTKO	ČÍSLO PARÉ
ZHOTOVITEL Ing. arch. ZDENĚK GOTTFRIED IČ 41874439 NOVOHRADSKÁ 1 370 01 ČESKÉ BUDĚJOVICE TELEFON: 604 236 808 WWW.ZDENEKGOTTFRIED.CZ		
STUPEŇ		DATUM 14.9.2022
VÝKRES VÝKRES ŠIRŠÍCH VZTAHŮ		
ČÍSLO VÝKRESU II/3	MĚŘÍTKO 1:50 000	