





LEGENDA

HRANICE

-  SPRÁVNÍ ÚZEMÍ CELEK = KATASTRÁLNÍ ÚZEMÍ = ŘEŠENÉ ÚZEMÍ
-  ZASTAVĚNÉ ÚZEMÍ OBCE K DATU 06/2008
-  Z1-Z6 ZASTAVITELNÁ PLOCHA
-  Z5 ZASTAVITELNÉ ÚZEMÍ Z5 S PŘEDEPSANOU ÚZEMNÍ STUDIÍ

ZÁZNAM O ÚČINNOSTI:

- a) VYDÁVÁ: zastupitelstvo obce Třešovice
paní starostka: Jana Šavlová

ČÍSLO JEDNACÍ:
DATUM VYDÁNÍ:
DATUM NABYTÍ ÚČINNOSTI ÚZEMNÍHO PLÁNU:
- b) POŘIZOVATEL:
Městský úřad Strakonice
odbor rozvoje
ÚŘEDNÍ OSOBA POŘIZOVATELE:
Bc. Jaroslav Bašta
zástupce vedoucího odboru rozvoje MÚ Strakonice

ING.ARCH. ZDENĚK GOTTFRIED NOVORÁŽSKÁ 1, 252 02 BUDŮVICE, 370 01
TEL: 494 236 916 WWW.ZDENEKGOTTFRIED.CZ

PROJEKTANT: ING.ARCH. ZDENĚK GOTTFRIED SPOLUPRÁCE: ING.ARCH. PETR TUČEK

POŘIZOVATEL: **OBEC TŘEŠOVICE** DATUM: **08/2010**

STUPEŇ: **ČISTOPIS** MĚŘÍTKO: **1:5000**

VÝKRES: **VÝKRES ZÁKLADNÍHO ČLENĚNÍ** ČÍSLO: **1**

AKCE: **ÚZEMNÍ PLÁN TŘEŠOVICE**

