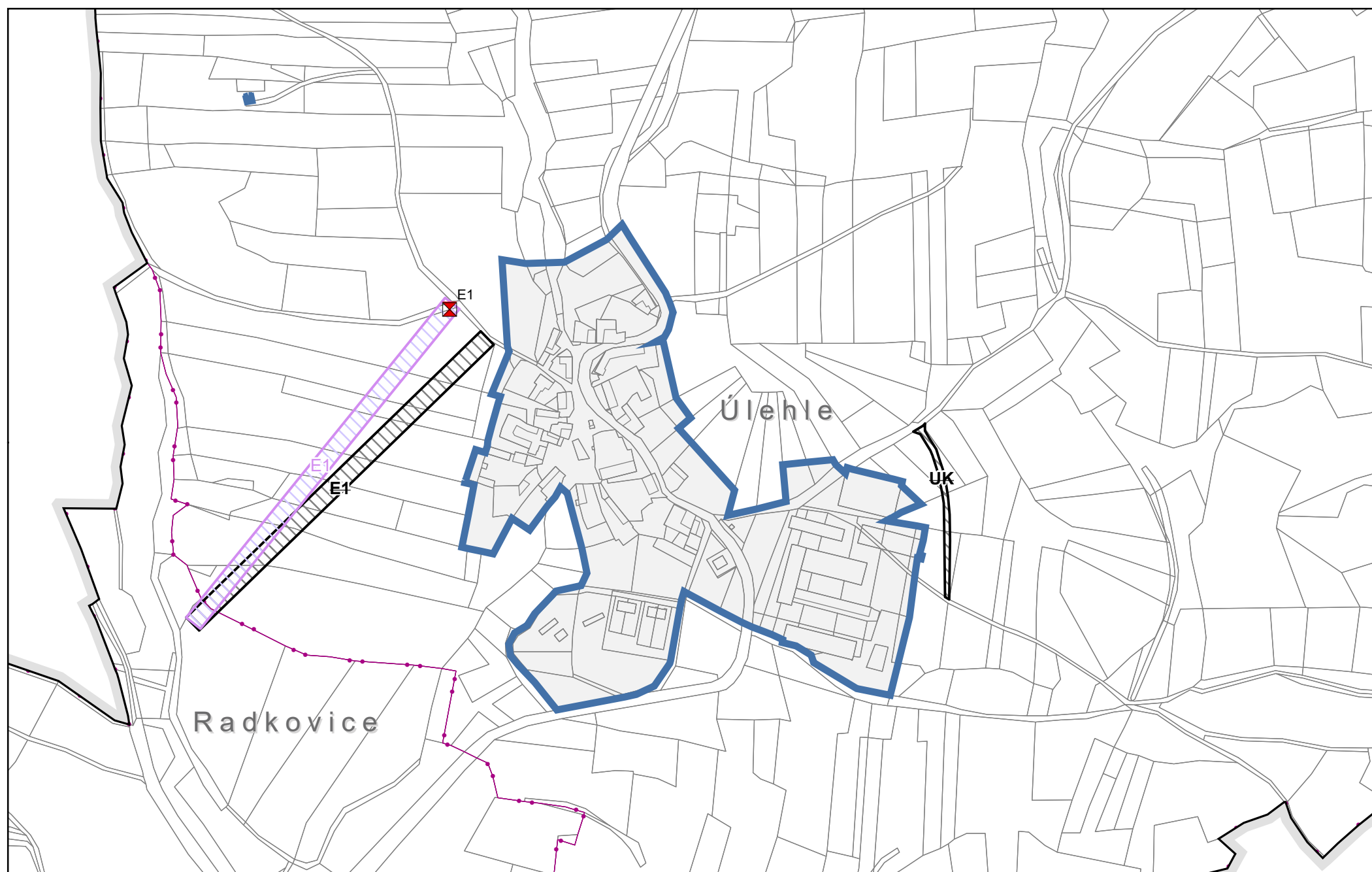










ZMĚNA Č. 2 ÚZEMNÍHO PLÁNU ÚLEHLE

VÝKRES KONCEPCE VEŘEJNÉ INFRASTRUKTURY



Legenda

- | | | | |
|---|---|---|--|
|  | hranice řešeného území |  | E1 - trafo (návrh) |
|  | Úlehle hranice katastrálního území |  | E1 - trafo (rušená) |
|  | hranice pozemků dle KN |  | E1 koridor pro vedení EE VN (návrh) |
|  | hranice zastavěného území k 25. 1. 2021 |  | E1/UK koridor pro vedení EE VN a komunikaci (rušený) |

ZÁZNAM O ÚČINNOSTI
SPRÁVNÍ ORGÁN, KTERÝ ZMĚNU VYDAL
Zastupitelstvo obce Úlehle

ZPRACOVATEL
ARCHUM architekti s.r.o.
Oldřichova 187/55
128 00 Praha 2
IČ: 01894871

POŘIZOVATEL
MĚSTSKÝ ÚŘAD STRAKONICE
Odbor rozvoje
Oddělení úřad územního plánování
Velké náměstí 2
386 01 Strakonice

OBJEDNATEL
OBEC ÚLEHLE
Úlehle 28
387 19 Čestice

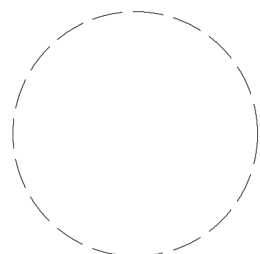
DATUM NABYTÍ ÚČINNOSTI ZMĚNY

ZODPOVĚDNÝ PROJEKTANT
Ing. arch. Michal Petr
ČKA 4516

OPRÁVNĚNÁ ÚŘEDNÍ OSOBA POŘIZOVATELE
Ing. arch. Marta Slámová
vedoucí Odboru rozvoje

URČENÝ ZASTUPITEL
starosta obce
Bc. Luděk Vršek

OPRÁVNĚNÁ ÚŘEDNÍ OSOBA POŘIZOVATELE
(razítko, podpis)



ZMĚNA Č. 2 ÚZEMNÍHO PLÁNU ÚLEHLE
návrh pro opakované veřejné projednání

Ing. arch. Marta Slámová

| | | | | | | | | | | |
|------|--------|----|------------|--------|---------|-----------|-------|---------------|------------|----------|
| PARÉ | FORMÁT | A3 | SOUŘADNICE | S-JTSK | MĚŘÍTKO | 1 : 5 000 | DATUM | prosinec 2021 | Č. VÝKRESU | 3 |
|------|--------|----|------------|--------|---------|-----------|-------|---------------|------------|----------|