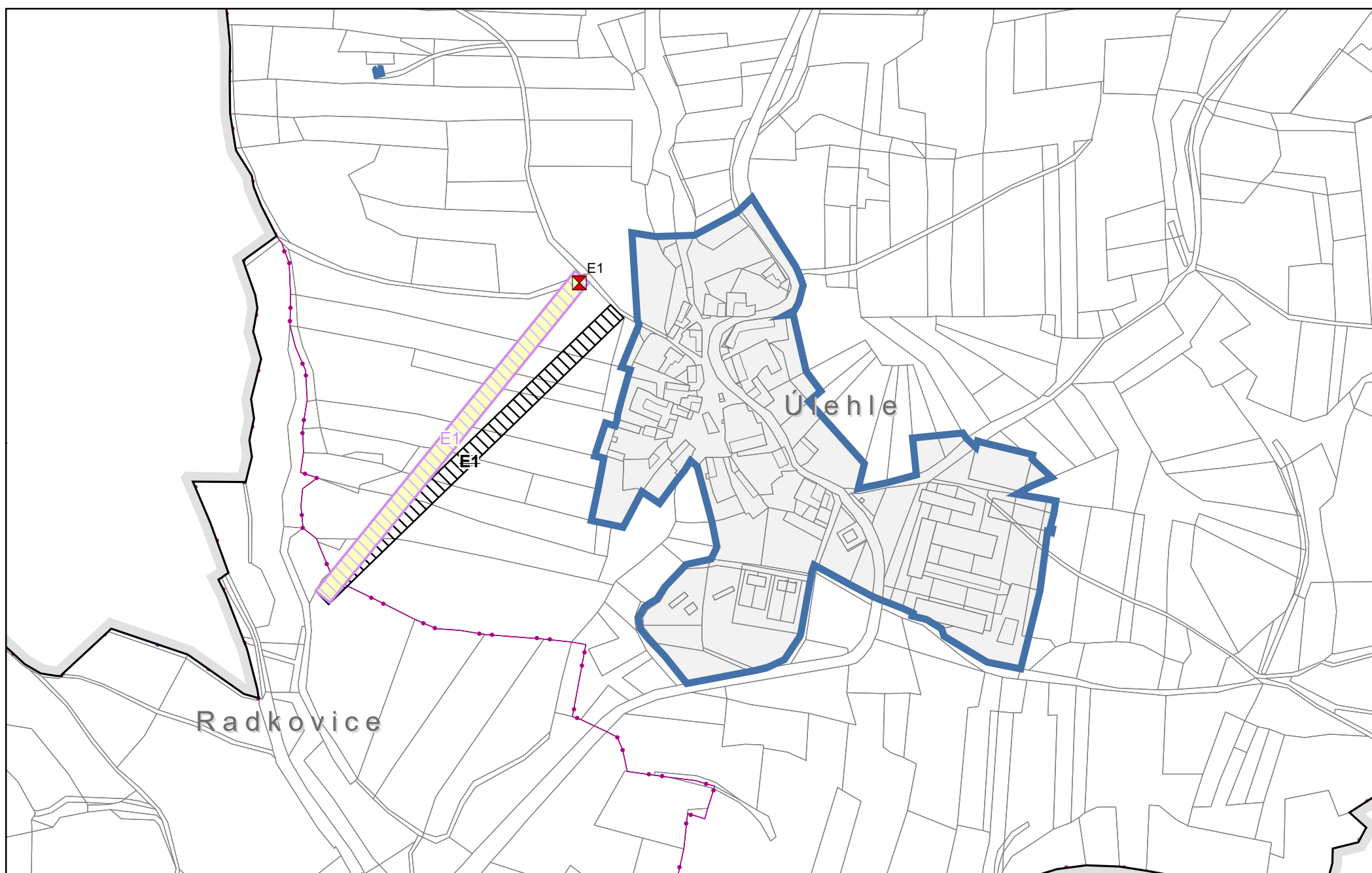






# ZMĚNA Č. 2 ÚZEMNÍHO PLÁNU ÚLEHLE





## VÝKRES VPS A VPO



### Legenda

-  hranice řešeného území
-  Úlehle hranice katastrálního území
-  hranice pozemků dle KN
-  hranice zastavěného území k 25. 1. 2021

### Plochy a koridory s možností uplatnění vyvlastnění i předkupního práva

-  E1 - trafo (návrh)
-  E1 - trafo (rušená)
-  E1 koridor pro vedení EE VN (návrh)
-  E1 koridor pro vedení EE VN (rušený)

ZÁZNAM O ÚČINNOSTI  
SPRÁVNÍ ORGÁN, KTERÝ ZMĚNU VYDAL

Zastupitelstvo obce Úlehle

DATUM NABYTÍ ÚČINNOSTI ZMĚNY

OPRÁVNĚNÁ ÚŘEDNÍ OSOBA POŘIZOVATELE  
(razítko, podpis)

ZPRACOVATEL  
**ARCHUM architekti s.r.o.**

Oldřichova 187/55  
128 00 Praha 2  
IČ: 01894871

ZODPOVĚDNÝ PROJEKTANT  
Ing. arch. Michal Petr  
ČKA 4516

POŘIZOVATEL  
**MĚSTSKÝ ÚŘAD STRAKONICE**

Odbor rozvoje  
Oddělení úřad územního plánování  
Velké náměstí 2  
386 01 Strakonice

OPRÁVNĚNÁ ÚŘEDNÍ OSOBA POŘIZOVATELE  
Ing. arch. Marta Slámová  
vedoucí Odboru rozvoje

OBJEDNATEL  
**OBEC ÚLEHLE**

Úlehle 28  
387 19 Čestice

URČENÝ ZASTUPITEL  
starosta obce  
Bc. Luděk Vršek

ZMĚNA Č. 2 ÚZEMNÍHO PLÁNU ÚLEHLE  
návrh pro opakované veřejné projednání

Ing. arch. Marta Slámová

PARÉ	FORMÁT	A3	SOUŘADNICE	S-JTSK	MĚŘÍTKO	1 : 5 000	DATUM	prosinec 2021	Č. VÝKRESU	<b>4</b>
------	--------	----	------------	--------	---------	-----------	-------	---------------	------------	----------