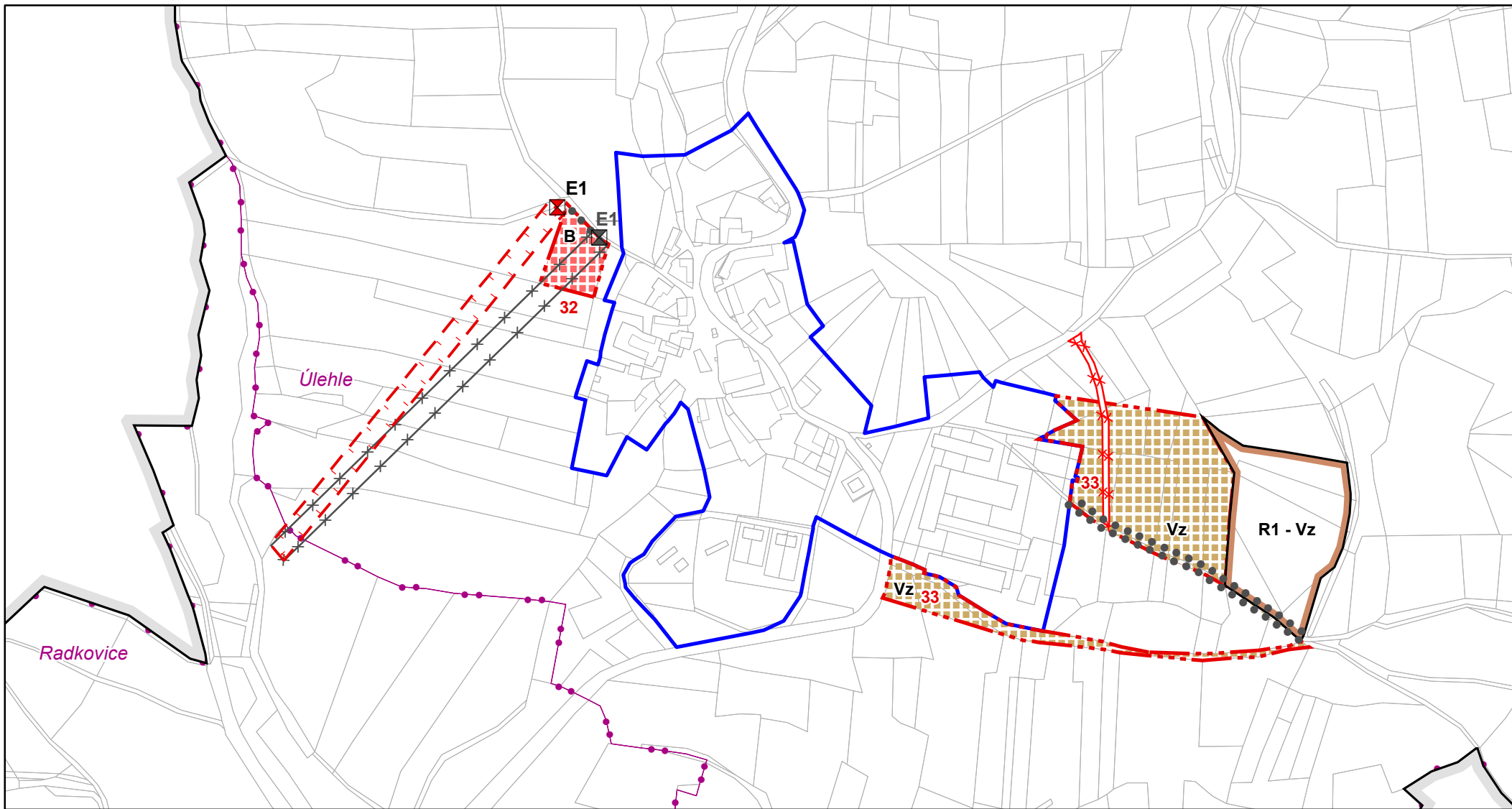
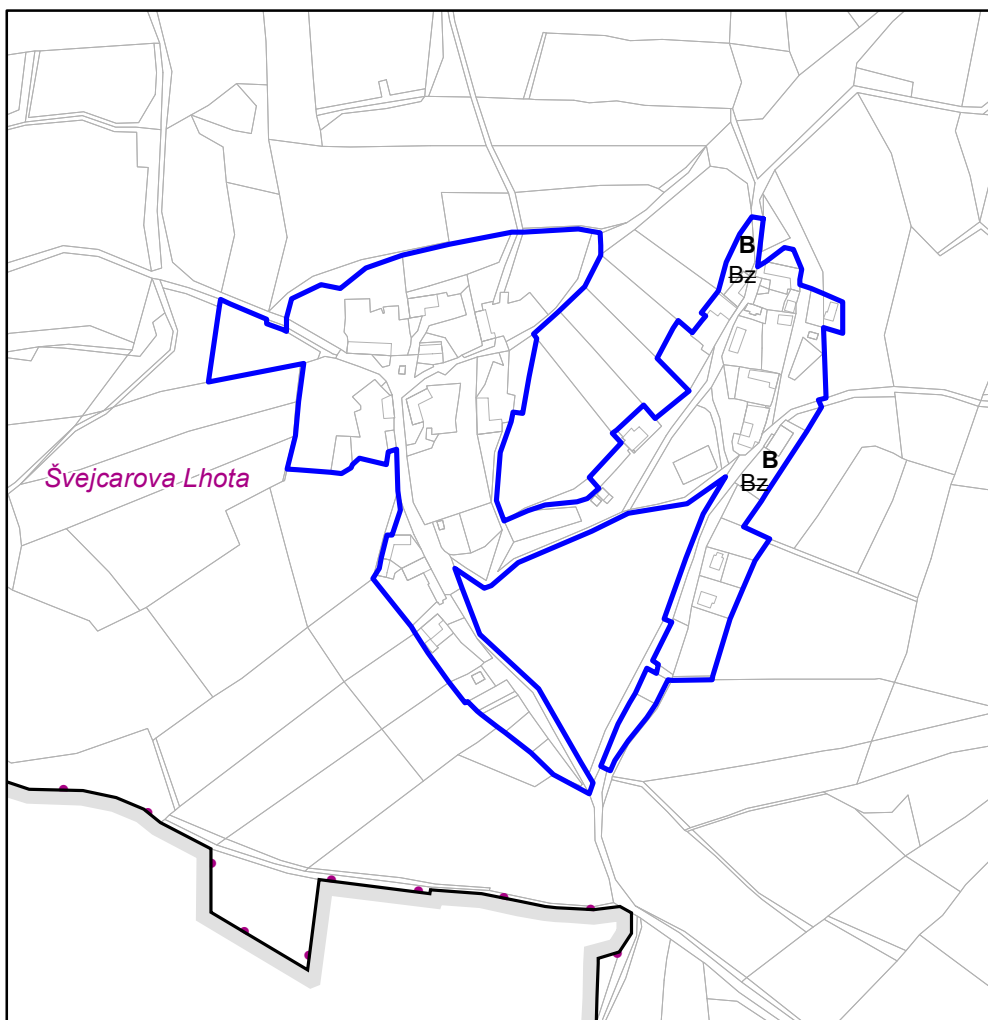


ZMĚNA Č. 2 ÚZEMNÍHO PLÁNU ÚLEHLE HLAVNÍ VÝKRES



LEGENDA

- hranice obce
- Úlehle hranice katastrálního území
- hranice parcel dle KN
- hranice zastavěného území ke dni 25.1.2021
- 32 hranice zastavitelné plochy
- R1 - Vz hranice územní rezervy
- B B - plochy bydlení - nízkopodlažní (návrh)
- Vz Vz - plochy výroby a skladování - plochy zemědělských staveb (návrh)



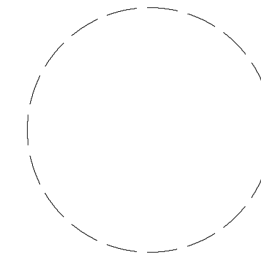
LEGENDA

- trafostanice E1 (návrh)
- trafostanice E1 (rušená)
- koridor pro vedení EE (návrh)
- koridor pro vedení EE (rušený)
- komunikace (rušená)
- interakční prvek (rušený)

ZPRACOVATEL
ARCHUM architekti s.r.o.
 Oldřichova 187/55
 128 00 Praha 2
 IČ: 01894871
 Ing. arch. Michal Petr
 ČKA 4516

OBJEDNATEL
OBEC ÚLEHLE
 Úlehle 28
 387 19 Čestice
 určený zastupitel
 starosta Bc. Luděk Vršek

ZODPOVĚDNÝ PROJEKTANT



SPRÁVNÍ ORGÁN, KTERÝ ZMĚNU VYDAL
 Zastupitelstvo obce Úlehle

DATUM NABYTÍ ÚČINNOSTI ZMĚNY

OPRÁVNĚNÁ ÚŘEDNÍ OSOBA POŘIZOVATELE
 Ing. arch. Marta Slámová

POŘIZOVATEL

MĚSTSKÝ ÚŘAD STRAKONICE

Odbor rozvoje
 Oddělení úřad územního plánování
 Velké náměstí 2, 386 01 Strakonice

Ing. arch. Marta Slámová
 vedoucí odboru rozvoje
 Mgr. Eliška Kotousová
 referent odboru rozvoje

ZMĚNA Č. 2 ÚZEMNÍHO PLÁNU ÚLEHLE HLAVNÍ VÝKRES

PARÉ

FORMÁT

A3

SOURADNICE

S-JTSK

MĚŘÍTKO

1 : 5 000

DATUM

květen 2021

Č. VÝKRESU

2