




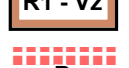



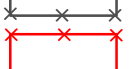
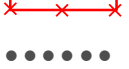





# ZMĚNA Č. 2 ÚZEMNÍHO PLÁNU ÚLEHLE KOORDINAČNÍ VÝKRES

## LEGENDA

-  hranice obce
-  Úlehle hranice katastrálního území
-  hranice parcel dle KN
-  hranice zastavěného území ke dni 25.1.2021
-  32 hranice zastavitelné plochy
-  R1 - Vz hranice územní rezervy
-  B - plochy bydlení - nízkopodlažní (návrh)
-  Vz - plochy výroby a skladování - plochy zemědělských staveb (návrh)
-  koridor pro vedení EE (návrh)
-  koridor pro vedení EE (rušený)
-  komunikace (rušená)
-  interakční prvek (rušený)
-  trafostanice E1 (návrh)
-  trafostanice E1 (rušená)

ZPRACOVATEL  
ARCHUM architekti s.r.o.  
Oldřichova 187/55  
128 00 Praha 2  
IČ: 01894871  
Ing. arch. Michal Petr  
ČKA 4516

OBJEDNATEL  
**OBEC ÚLEHLE**  
Úlehle 28  
387 19 Čestice  
určený zastupitel  
starosta Bc. Luděk Vršek

ZODPOVĚDNÝ PROJEKTANT

SPRÁVNÍ ORGÁN, KTERÝ ZMĚNU VYDAL  
Zastupitelstvo obce Úlehle

DATUM NABYTÍ ÚČINNOSTI ZMĚNY

OPRÁVNĚNÁ ÚŘEDNÍ OSOBA POŘIZOVATELE  
Ing. arch. Marta Slámová

POŘIZOVATEL

## MĚSTSKÝ ÚŘAD STRAKONICE

Odbor rozvoje  
Oddělení úřad územního plánování  
Velké náměstí 2, 386 01 Strakonice

Ing. arch. Marta Slámová  
vedoucí odboru rozvoje  
Mgr. Eliška Kotousová  
referent odboru rozvoje

AKCE

## ZMĚNA Č. 2 ÚZEMNÍHO PLÁNU ÚLEHLE KOORDINAČNÍ VÝKRES

PARÉ

FORMÁT

A3

SOUŘADNICE

S-JTSK

MĚŘÍTKO

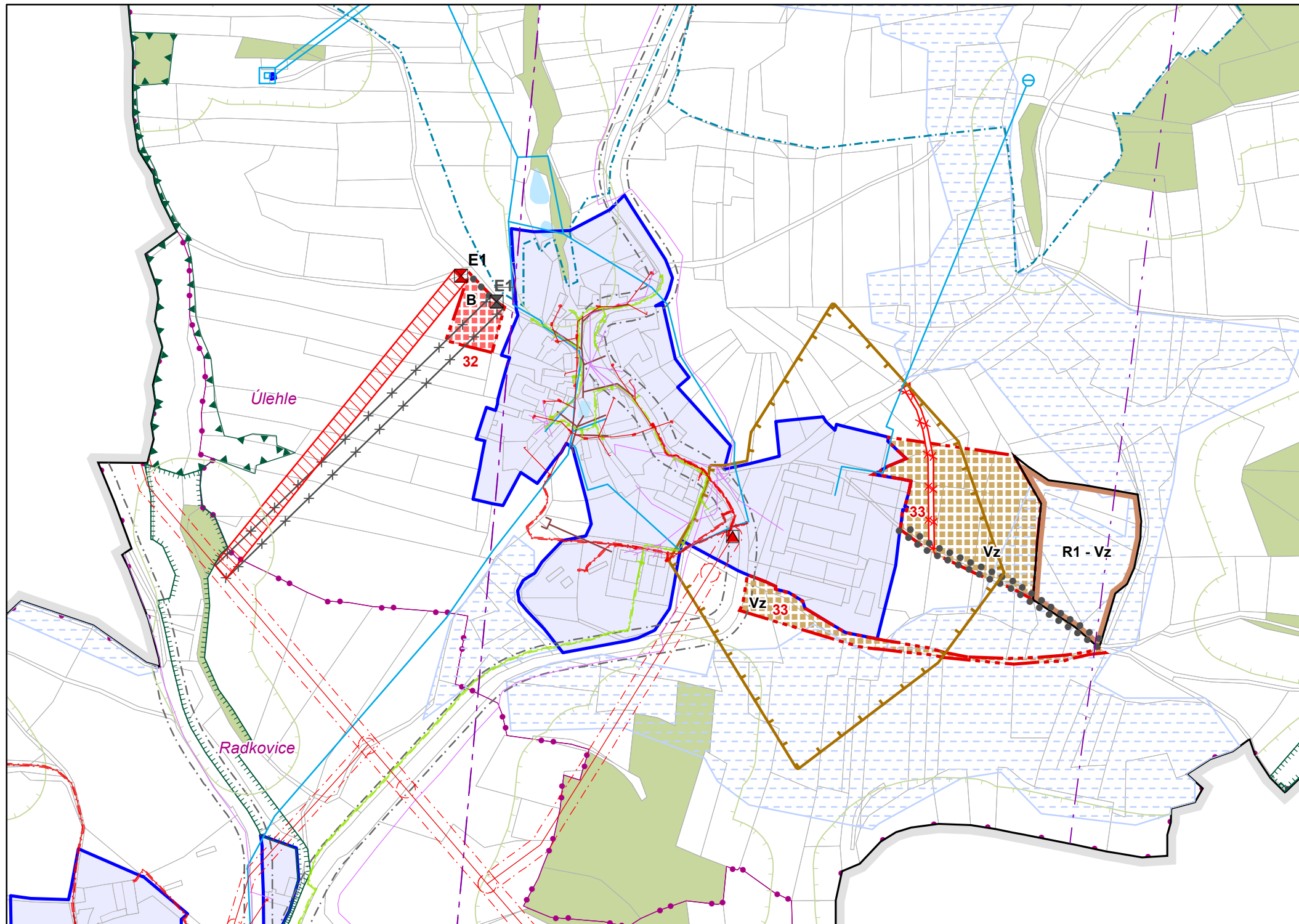
1 : 5 000

DATUM


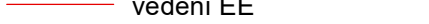
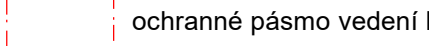


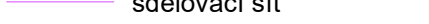
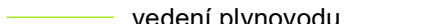

květen 2021

Č. VÝKRESU








5







### Limity elektroenergetiky a spojů

-  objekt EE
-  vedení EE
-  ochranné pásmo vedení EE
-  zařízení na sdělovací síti
-  radioreleová trasa
-  sdělovací síť
-  vedení plynovodu
-  ochranné pásmo plynovodu



### Limity vodního hospodářství

-  vodovod
-  kanalizace
-  vodní zdroj
-  ochranné pásmo vodního zdroje
-  odvodňovací zařízení
-  podrobné odvodňovací zařízení
-  vodní nádrž

### Limity přírodní

-  LBC - lokální biocentrum
-  LBK - lokální biokoridor
-  vzdálenost 50 m od okraje lesa
-  lesy

### Limity ostatní

-  ochranné pásmo komunikace
-  ochranné pásmo výrobního zařízení