




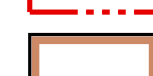


LEGENDA

-  hranice obce
-  hranice katastrálního území
-  hranice parcel dle KN
-  hranice zastavěného území ke dni 25.1.2021
-  hranice zastavitelné plochy
-  hranice územní rezervy

PROJEKTOVATEL  
ARCHUM architekti s.r.o.  
Odrážkova 187/55  
128 00 Praha 2  
IČ: 01694871  
Ing. arch. Michal Petr  
ČKA 4516

OBJEKTOVATEL  
OBEC ÚLEHLE  
Úlehlé 28  
387 19 Čestice

URČENÝ ZASTUPITEL  
starosta Bc. Luděk Vrátek

SPRÁVNÍ ORGÁN, KTERÝ ZMĚNU VYDAL  
Zastupitelstvo obce Úlehlé

DATUM NABÝTÍ ÚČINNOSTI ZMĚNY  
OPRAVNĚNÁ ÚŘEDNÍ OSOBA POŘIZOVATELE  
Ing. arch. Marta Slámová

MĚSTSKÝ ÚŘAD STRAKONICE  
Úřad rozvoje  
Odsídlení úřad územního plánování  
Vešle náměstí 2, 386 01 Strakonice

PROJEKTOVATEL  
Ing. arch. Marta Slámová  
vedoucí odboru rozvoje  
Mgr. Eliška Kotoušová  
referent odboru rozvoje

ZMĚNA Č. 2 ÚZEMNÍHO PLÁNU ÚLEHLE  
VÝKRES ZÁKLADNÍHO ČLENĚNÍ ÚZEMÍ

PROJEKTOVATEL  
ARCHUM  
PROJEKT  
583,1  
V 100  
SOUBŘAŽENÉ  
SÚTISK  
1 : 5 000  
MĚŘÍTKO  
květen 2021  
Č. OBSEDI  
1