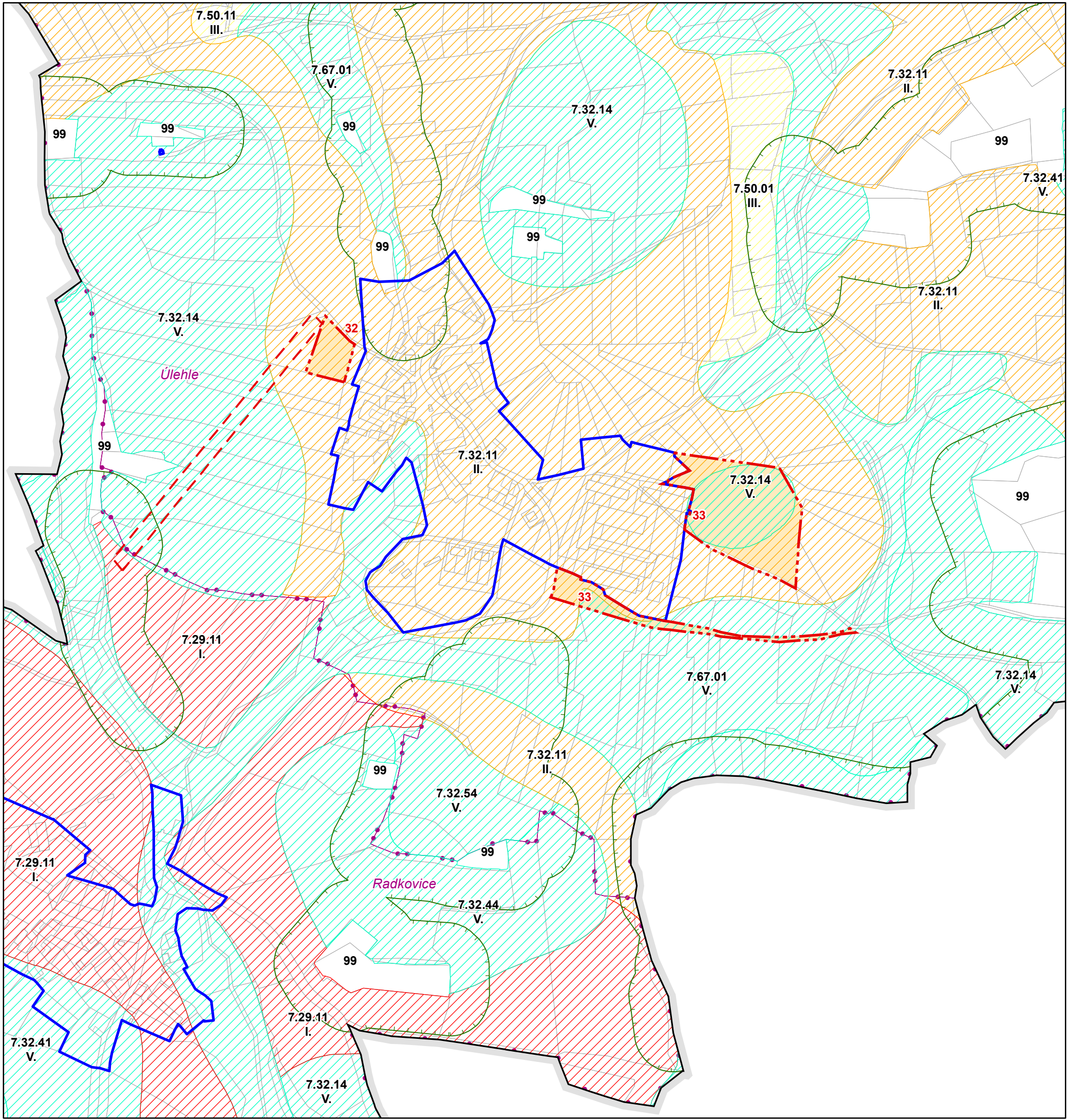















ZMĚNA Č. 2 ÚZEMNÍHO PLÁNU ÚLEHLE VÝKRES ZÁBORŮ ZPF A PUPFL



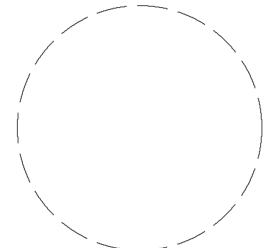
LEGENDA

-  hranice obce
-  Úlehle hranice katastrálního území
-  hranice parcel dle KN
-  hranice zastavěného území ke dni 25.1.2021
-  32 hranice zastavitelné plochy
-  zabor - zastavitelná plocha
-  zabor - koridor pro vedení EE
-  vzdálenost 50 m od okraje lesa
-  1. třída ochrany ZPF
-  2. třída ochrany ZPF
-  3. třída ochrany ZPF
-  4. třída ochrany ZPF
-  7.32.14 V. 5. třída ochrany ZPF

ZPRACOVATEL
ARCHUM architekti s.r.o.
 Oldřichova 187/55
 128 00 Praha 2
 IČ: 01894871
 Ing. arch. Michal Petr
 ČKA 4516

OBJEDNATEL
OBEC ÚLEHLE
 Úlehle 28
 387 19 Čestice
 určený zastupitel
 starosta Bc. Luděk Vršek

ZODPOVĚDNÝ PROJEKTANT

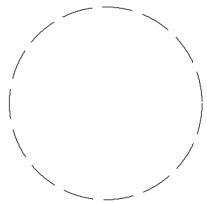


ZÁZNAM O ÚČINNOSTI
 SPRÁVNÍ ORGÁN, KTERÝ ZMĚNU VYDAL
 Zastupitelstvo obce Úlehle
 DATUM NABYTÍ ÚČINNOSTI ZMĚNY

 OPRÁVNĚNÁ ÚŘEDNÍ OSOBA POŘIZOVATELE
 Ing. arch. Marta Slámová

POŘIZOVATEL

MĚSTSKÝ ÚŘAD STRAKONICE
 Odbor rozvoje
 Oddělení úřad územního plánování
 Velké náměstí 2, 386 01 Strakonice
 Ing. arch. Marta Slámová
 vedoucí odboru rozvoje
 Mgr. Eliška Kotousová
 referent odboru rozvoje



PARÉ

FORMÁT A3
 SOUŘADNICE S-JTSK
 MĚŘÍTKO 1 : 5 000
 DATUM květen 2021

ZMĚNA Č. 2 ÚZEMNÍHO PLÁNU ÚLEHLE VÝKRES ZÁBORŮ ZPF a PUPFL

Č. VÝKRESU

7