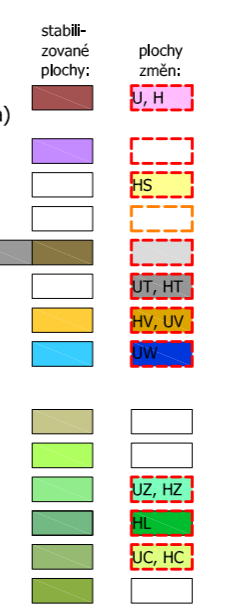


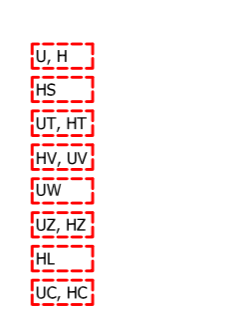
PLOCHY S ROZDÍLNÝM ZPŮSOBEM VYUŽITÍM

- plochy bydlení s vyznačenými plochami veřejných prostranství (u ploch nad 2 ha)
- plochy občanského vybavení
- tělovýchova a sport
- plochy veřejných prostranství
- plochy dopravní infrastruktury
- plochy technické infrastruktury
- plochy výroby a skladování
- plochy vodní a vodohospodářské
- plochy zemědělské
- orná půda
- trvalý travní porost
- soukromá zeleň
- plochy lesní
- plochy smíšeného nezastavěného území
- plochy specifické



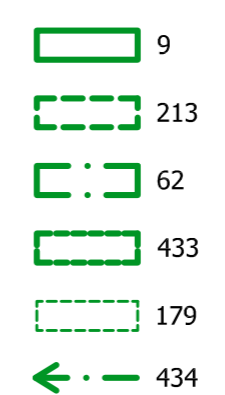
OZNAČENÍ PLOCH PODLE ZPŮSOBU VYUŽITÍ

- plochy pro bydlení
- plochy občanského vybavení - tělovýchova a sport
- plochy technické infrastruktury
- plochy výroby a skladování
- plochy vodní a vodohospodářské
- plochy zemědělské - soukromá zeleň
- plochy lesní
- plochy smíšeného nezastavěného území



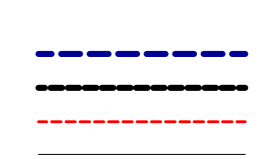
VYMEZENÍ PLOCH PRO VEŘEJNÉ PROSPĚŠNÁ OPATŘENÍ PRVKY ÚSES

- regionální biocentrum
- lokální biocentrum
- nadregionální biokoridor
- lokální biokoridor
- interakční prvek
- nefunkční část lokálního biokoridoru



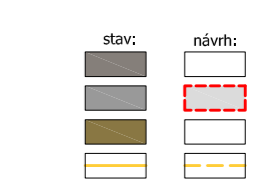
HRANICE, ÚZEMÍ

- hranice katastrálního území (řešeného území)
- hranice zastavěného území
- hranice zastavěných ploch
- hranice parcel a ploch



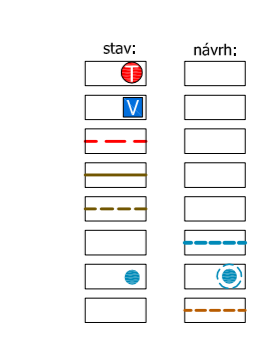
DOPRAVNÍ INFRASTRUKTURA

- silnice III. třídy
- místní komunikace zpevněné
- polní a lesní cesty
- regionální cyklotrasa




TECHNICKÁ INFRASTRUKTURA

- stavba technické infrastruktury - trafostanice
- stavba technické infrastruktury - vodojem, čerpací stanice
- trasa vzdušného vedení VN 22 kV
- trasa dálkového sítového kabelu DK
- trasa dálkového sítového kabelu DKO
- veřejný vodovodní řád
- vodní zdroj, vrt
- kanalizace



ŘEŠENÍ POŽADAVKŮ CO

- pracoviště krizového řízení
- nouzové uskladnění materiálu CO
- nouzové zásobování obyvatelstva vodou, čisterny
- nouzové zásobování obyvatelstva el. energií
- místa dekontaminace
- vodní plochy pro hašení



ZÁZNAM O ÚČINNOSTI

Pořizovatel :
Městský úřad Strakonice
odbor rozvoje
oddělení úřad územ. plánování
Ing. Helena Ondrášková

Schvalující orgán :
zastupitelstvo obce
Únice-Hubenov

Číslo usnesení:

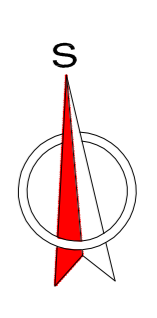
Datum vydání:

Datum vyvěšení:

Datum nabytí účinnosti:

Podpis starosty obce:

Zpracovatel :
Architektonická kancelář
Ing. arch. Jan Rampích
Písecká 506, 386 01 Strakonice



ÚZEMNÍ PLÁN

ÚNICE
okr. Strakonice

číslo výkresu :
2
obsah:
hlavní výkres
zpracoval :
Ing. arch. Jan Rampích
Písecká 506, 386 01 Strakonice
měřítko: **1:5000**
datum: **10/2011**

k.ú. Droužetice