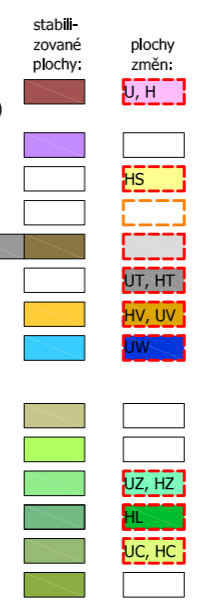


**PLOCHY S ROZDÍLNÝM ZPŮSOBEM VYUŽITÍM**

- stávající plochy: plochy bydlení s vyznačenými plochami veřejných prostranství (u ploch nad 2 ha)
- stávající plochy: plochy občanského vybavení
- stávající plochy: tělovýchova a sport
- stávající plochy: plochy veřejných prostranství
- stávající plochy: plochy dopravní infrastruktury
- stávající plochy: plochy technické infrastruktury
- stávající plochy: plochy výroby a skladování
- stávající plochy: plochy vodní a vodohospodářské
- stávající plochy: plochy zemědělské
- stávající plochy: orná půda
- stávající plochy: trvalý travní porost
- stávající plochy: soukromá zeleň
- stávající plochy: plochy lesní
- stávající plochy: plochy smíšeného nezastavěného území
- stávající plochy: plochy specifické



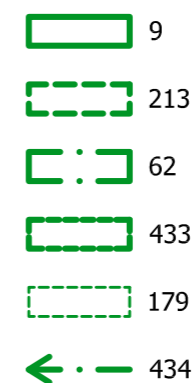
**OZNAČENÍ PLOCH PODLE ZPŮSOBU VYUŽITÍ**

- U1, U2, U3, U4, U5, U6, U7, U8, U9, U10, U11, U12, U13, U14, U15, U16, U17, U18, U19, U20, U21, U22, U23, U24, U25, U26, U27, U28, U29, U30, U31, U32, U33, U34, U35, U36, U37, U38, U39, U40, U41, U42, U43, U44, U45, U46, U47, U48, U49, U50, U51, U52, U53, U54, U55, U56, U57, U58, U59, U60, U61, U62, U63, U64, U65, U66, U67, U68, U69, U70, U71, U72, U73, U74, U75, U76, U77, U78, U79, U80, U81, U82, U83, U84, U85, U86, U87, U88, U89, U90, U91, U92, U93, U94, U95, U96, U97, U98, U99, U100



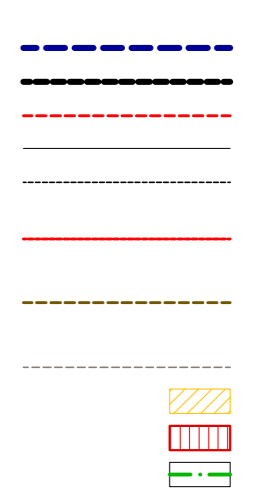
**VYMEZENÍ PLOCH PRO VEŘEJNÉ PROSPĚŠNÁ OPATŘENÍ PRVKY ÚSES**

- regionální biocentrum
- lokální biocentrum
- nadregionální biokoridor
- lokální biokoridor
- interakční prvek
- nefunkční část lokálního biokoridoru



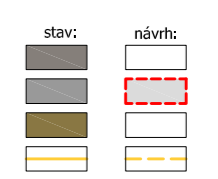
**HRANICE, ÚZEMÍ**

- hranice katastrálního území (řešeného území)
- hranice zastavěného území
- hranice zastavěných ploch
- hranice parcel a ploch
- ochranné pásmo lesa v místech možného rozvoje obce (50 m)
- ochranné pásmo vzdušného vedení VN 22 kV (7 m od krajního vodiče)
- ochranné pásmo dálkového sdělovacího kabelu (5 m)
- ochranné pásmo silnice III. třídy
- lokality archeologických nemovitých památek
- chráněná ložisková území
- území vojenských zájmů



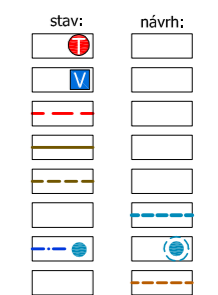
**DOPRAVNÍ INFRASTRUKTURA**

- silnice III. třídy
- místní komunikace zpevněné
- paňní a lesní cesty
- regionální cyklotrasa




**TECHNICKÁ INFRASTRUKTURA**

- stavba technické infrastruktury - trafostanice
- stavba technické infrastruktury - vodojem, čerpací stanice
- trasa vzdušného vedení VN 22 kV
- trasa dálkového sdělovacího kabelu DK
- trasa dálkového sdělovacího kabelu DKO
- veřejný vodovodní řád
- vodní zdroj, vrt (ochranné pásmo vodního zdroje)
- kanalizace



**ŘEŠENÍ POŽADAVKŮ CO**

- pracoviště krizového řízení
- nouzové uskladnění materiálu CO
- nouzové zásobování obyvatelstva vodou, čisterny
- nouzové zásobování obyvatelstva el. energií
- místa dekontaminace
- vodní plochy pro hašení
- umístění sirény
- trasy evakuace obyvatelstva



**ZÁZNAM O ÚČINNOSTI**

**Pořizovatel :**  
Městský úřad Strakonice  
odbor rozvoje  
oddělení úřad územ. plánování  
Ing. Helena Ondrášková

**Schvalující orgán :**  
zastupitelstvo obce  
Únice-Hubenov

**Číslo usnesení:**

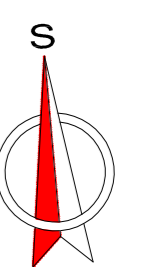
**Datum vydání:**

**Datum vyřízení:**

**Datum nabytí účinnosti:**

**Podpis starosty obce:**

**Zpracovatel :**  
Architektonická kancelář  
Ing. arch. Jan Rampích  
Písecká 506, 386 01 Strakonice



**OBŮVODNĚNÍ ÚZEMNÍHO PLÁNU**

**ÚNICE**  
okr. Strakonice

číslo výkresu :  
**4**  
obsah:  
**koordinační výkres**  
zpracoval :  
**Ing. arch. Jan Rampích**  
**Písecká 506, 386 01 Strakonice**  
měřítko: **1:5000**  
datum: **10/2011**

k.ú. Droužetice