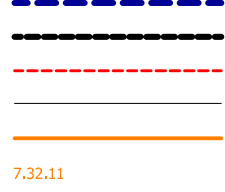



HRANICE, ÚZEMÍ
hranice katastrálního území (řešeného území)
hranice zastavěného území
hranice zastavěných ploch
hranice BPEJ v místech možného rozvoje obce
kód BPEJ



FUNKČNÍ VYUŽITÍ PLOCH
plochy pro bydlení
plochy občanského vybavení - tělovýchova a sport
plochy technické infrastruktury
plochy výroby a skladování
plochy vodní a vodohospodářské
plochy zemědělské - soukromá zeleň
plochy lesní
plochy smíšeného nezastavěného území



OZNAČENÍ PLOCH PODLE ZPŮSOBU VYUŽITÍ
plochy pro bydlení
plochy občanského vybavení - tělovýchova a sport
plochy technické infrastruktury
plochy výroby a skladování
plochy vodní a vodohospodářské
plochy zemědělské - soukromá zeleň
plochy lesní
plochy smíšeného nezastavěného území



ZÁZNAM O ÚČINNOSTI

Pořizovatel :
Městský úřad Strakonice
odbor rozvoje
oddělení úřad územ. plánování
Ing. Helena Ondrášková

Schvalující orgán :
zastupitelstvo obce
Únice-Huběnov

Číslo usnesení:

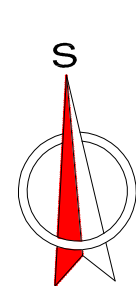
Datum vydání:

Datum vyvěšení:

Datum nabytí účinnosti:

Podpis starosty obce:

Zpracovatel :
Architektonická kancelář
Ing. arch. Jan Rampich
Písecká 506, 386 01 Strakonice



OBŮVODNĚNÍ ÚZEMNÍHO PLÁNU

ÚNICE
okr. Strakonice

číslo výkresu :
6
obsah:
výkres předpokládaných záborů půdního fondu
zpracoval :
Ing. arch. Jan Rampich
Písecká 506, 386 01 Strakonice
měřítko: **1:5000**
datum: **10/2011**