






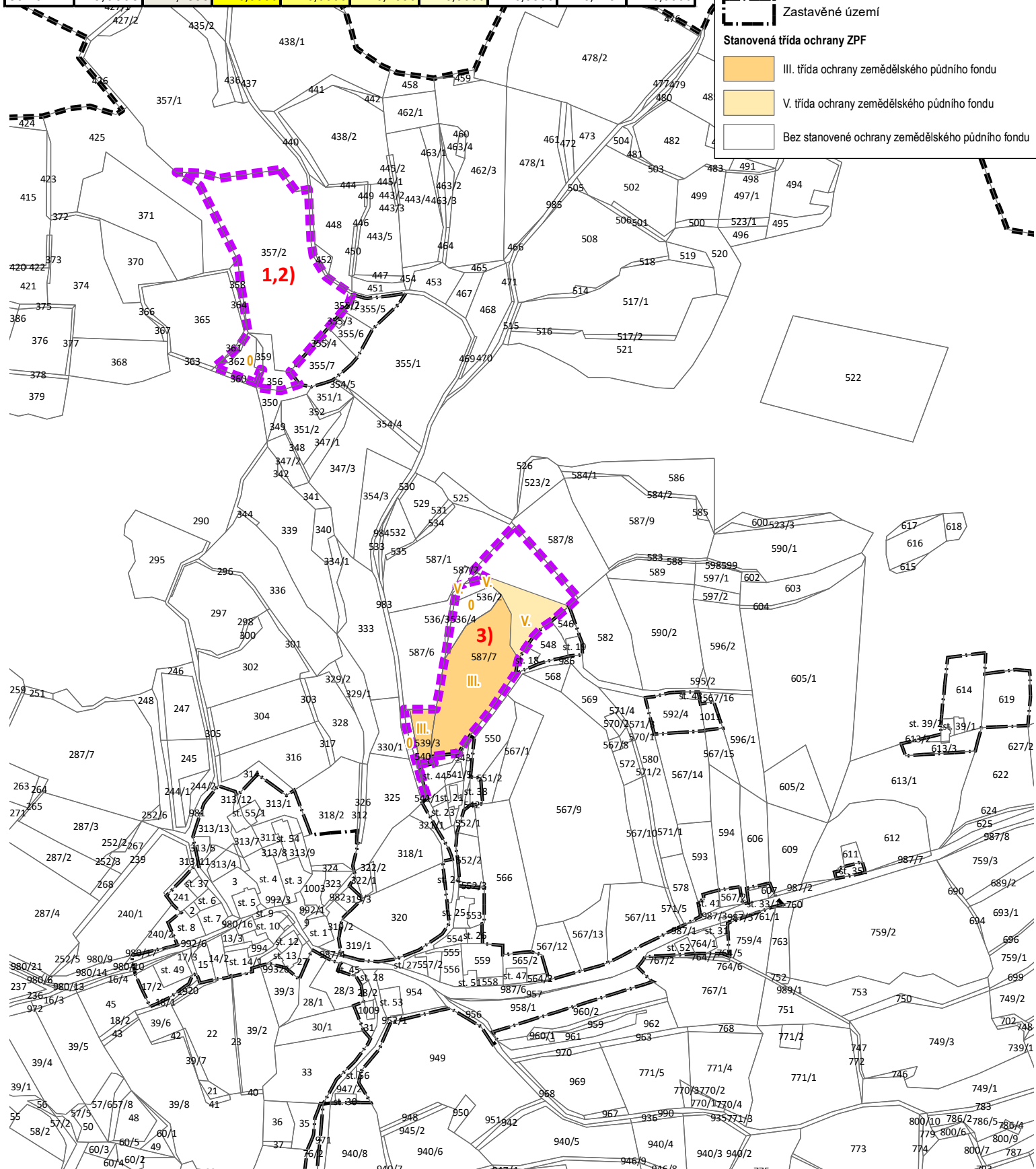


Označení záměru	Plocha záměru (ha)	Celkový zábor ZPF (ha)	I. TO	II. TO	III. TO	IV. TO	V. TO	Bez stanovené TO	Investice do půdy
1)	0,1234	0,0000	0,0000	0,0000	0,0000	0,0000	0,0000	0,1234	0,0000
2)	1,6439	0,0000	0,0000	0,0000	0,0000	0,0000	0,0000	0,0000	0,0000
3)	1,2835	1,2835	0,0000	0,0000	0,9535	0,0000	0,3300	0,0000	0,0000
Suma	3,0508	1,2835	0,0000	0,0000	0,9535	0,0000	0,3300	0,1234	0,0000

Legenda

-  Podkladní katastrální mapa
 -  Měněné území změny č. 1 ÚP Vacovice
 -  Hranice správního území obce
 -  Zastavěné území
- Stanovená třída ochrany ZPF**
-  III. třída ochrany zemědělského půdního fondu
 -  V. třída ochrany zemědělského půdního fondu
 -  Bez stanovené ochrany zemědělského půdního fondu



VYPRACOVAL: ATELIER BOČEK, s.r.o., zodpovědný projektant: Ing. arch. Radek Boček, autorizovaný architekt, číslo autorizace: 03 094
 POŘIZOVATEL: Městský úřad Strakonice, zastoupený vedoucí odboru rozvoje Ing. arch. Martou Slámovou a Bc. Janou Hudákovou, pořizovatelkou změny

ČÍSLO ZAKÁZKY: 12-2019

ZMĚNA Č. 1 ÚZEMNÍHO PLÁNU VACOVICE
06_VÝKRES ZÁBORŮ PŮDNÍHO FONDU

STUPEŇ: NÁVRH \$55b

MĚŘÍTKO 1:5 000	DATUM 3.8.2021
ČÍSLO VÝKRESU	ČÍSLO PARÉ

Označení správního orgánu, který územní plán nebo jeho změnu vydal: Zastupitelstvo města VACOVICE, dne..... pod č. usn.
 datum nabytí účinnosti územního plánu nebo jeho změny:
 jméno a příjmení, funkce a podpis oprávněné úřední osoby pořizovatele, otisk úředního razítka: Bc. Jana Hudáková