



**Legenda**

hranice, území






-  HRANICE ŘEŠENÉHO ÚZEMÍ
-  HRANICE PARCEL A PLOCH
-  vrstevnice a=5m
-  HRANICE ZASTAVITELNÝCH PLOCH
-  HRANICE PLOCH PŘESTAVBY
-  HRANICE ZASTAVĚNÉHO ÚZEMÍ

PLOCHY A KORIDORY POUZE S MOŽNOSTÍ VYVLASTNĚNÍ (DLE §170) nejsou navrženy

PLOCHY A KORIDORY S MOŽNOSTÍ VYVLASTNĚNÍ I UPLATNĚNÍ PŘEDKUPNÍHO PRÁVA (DLE §170 A §101 STZ)

-  Plocha stavby ČOV
-  Kanalizace

**ÚSES**

-  lokální biocentrum
-  lokální biokoridor
-  lokální biokoridor - navrhovaný úsek
-  interakční prvek
-  významné biotopy navrhované VKP

**ÚZEMNÍ PLÁN  
VACOVICE**

ETAPA: NÁVRH  
 OBSAH: Výkres veřejně prospěšných staveb, opatření a asanací  
 ZADAVATEL: Obec Vacovice  
 Vacovice 35, 387 19 Čestice  
 ZHOTOVITEL: Ing. arch. Zbyněk Skala  
 Zámek 1, 386 01 Strakonice  
 DATUM: 1/2012  
 MĚŘÍTKO: 1 : 5 000  
 Č.VÝKRESU: 7

**ZÁZNAM O ÚČINNOSTI**

Vydávající orgán: Zastupitelstvo obce Vacovice

Číslo usnesení:

Datum vydání:

Datum vyvěšení:

Datum nabytí účinnosti:

Pořizovatel:  
Ing. Helena Ondrášková  
Odbor Rozvoje  
Městský úřad Strakonice,  
Velké náměstí 2,  
386 01 Strakonice

Vypracoval:  
Ing. arch. Zbyněk Skala  
Josef Zábanský  
Zámek 1, 386 01 Strakonice