


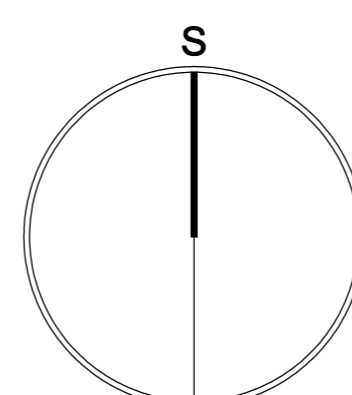


**LEGENDA**

**HRANICE**

-  KATASTRÁLNÍ ÚZEMÍ = ŘEŠENÉ ÚZEMÍ
-  ZASTAVĚNÉ ÚZEMÍ OBCE
-  Z1 ZASTAVITELNÉ PLOCHY



|                                   |                                        |                                                                                 |                        |
|-----------------------------------|----------------------------------------|---------------------------------------------------------------------------------|------------------------|
| <b>ING.ARCH. ZDENĚK GOTTFRIED</b> |                                        | <small>NOVÝHRADSKÁ 1, 370 01 ČESKÉ BUDĚJOVICE<br/>TEL./FAX: 386 357 572</small> |                        |
| <small>PROJEKTANT</small>         | ING.ARCH. ZDENĚK GOTTFRIED             | <small>SPOLUPRÁCE</small>                                                       | ING.ARCH. VĚRA KUPKOVÁ |
| <small>POŘIZOVATEL</small>        | <b>OBEC VOLENICE</b>                   | <small>DATUM</small>                                                            | <b>5/2009</b>          |
| <small>STUPEŇ</small>             | <b>KONEČNÝ NÁVRH - ČISTOPIS</b>        | <small>MĚŘITKO</small>                                                          | <b>1:5000</b>          |
| <small>VÝKRES</small>             | <b>VÝKRES ZÁKLADNÍHO ČLENĚNÍ ÚZEMÍ</b> | <small>ČÍSLO</small>                                                            | <b>1</b>               |
| <small>AKCE</small>               | <b>ÚZEMNÍ PLÁN VOLENICE</b>            |                                                                                 |                        |
|                                   |                                        | <small>ČÁST</small>                                                             | <b>C</b>               |