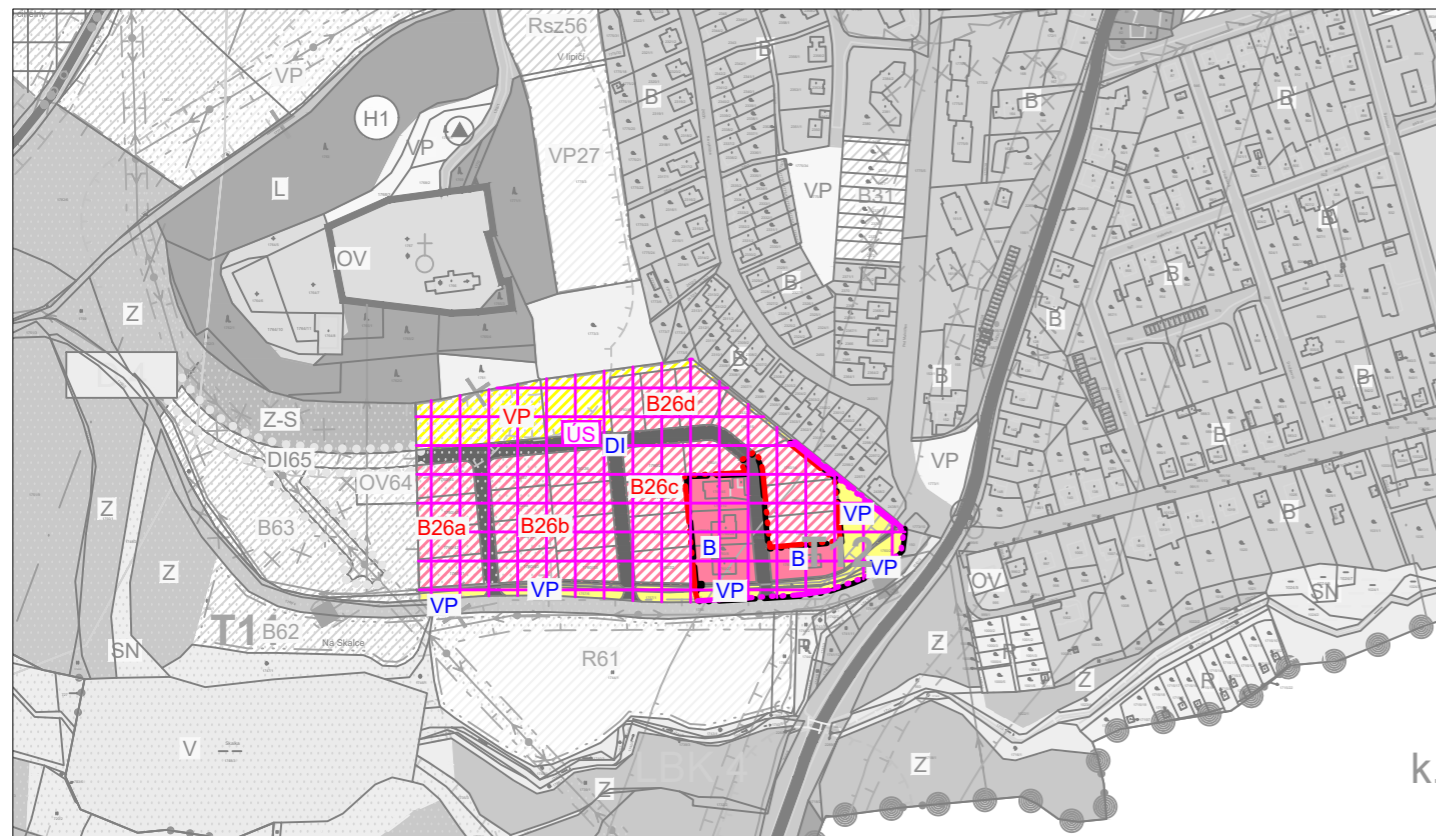


# ZMĚNA č. 5 ÚP VOLYNĚ








## VYMEZUJÍCÍ HRANICE

-  HRANICE ZASTAVĚNÉHO ÚZEMÍ
-  HRANICE ZASTAVĚNÉHO ÚZEMÍ - ZRUŠENO
-  HRANICE ZASTAVITELNÝCH PLOCH
-  HRANICE ZASTAVITELNÝCH PLOCH - ZRUŠENO
-  PLOCHY, KTERÉ JE NUTNO ŘEŠIT ÚZEMNÍ STUDIÍ - ZRUŠENO

## LEGENDA

### PLOCHY S ROZDÍLNÝM ZPŮSOBEM VYUŽITÍM ÚZEMÍ

PLOCHY STABILIZOVANÉ	PLOCHY ZMĚN	
		PLOCHY BYDLENÍ
		PLOCHY VEŘEJNÝCH PROSTRANSTVÍ
		PLOCHY DOPRAVNÍ INFRASTRUKTURY

Celé správní území je zájmovým územím Ministerstva obrany z hlediska povolování vyjmenovaných druhů staveb.

## Změna č. 5 Územního plánu Volyně

ODŮVODNĚNÍ	KOORDINAČNÍ VÝKRES
<p>PROJEKTOVÝ ATELIÉR AD s.r.o. ING. ARCH. JAROSLAV DANĚK</p> <p>HUSOVA 4, Č. BUDĚJOVICE, 370 01, TEL. 387 312 514, 605 277 998 www.atelierad.cz, atelierad@atelierad.cz, IČ 25194771, DIČ CZ25194771</p> <p>ZPRACOVATEL: ING. ARCH. DOMINIK DANĚK</p> <p>KRESLIL: ING. ARCH. DOMINIK DANĚK</p> <p>ČÍSLO ZAKÁZKY: 38_2022</p> <p>DATUM: ZÁŘÍ 2022</p> <p>MĚŘÍTKO: 1 : 5 000</p>	<p>RAZÍTKA A PODPISY:</p>  <p>ČÍSLO VÝKRESU: <b>3</b></p> <p>ČÍSLO PARÉ: <b>1</b></p>

## ZÁZNAM O ÚČINNOSTI

DATUM NABYTÍ ÚČINNOSTI	6.10.2022
OPRÁVNĚNÁ ÚŘEDNÍ OSOBA POŘIZOVATELE: Ing. arch. Radek Boček	SPRÁVNÍ ORGÁN, KTERÝ ZMĚNU ÚPD VYDAL: ZASTUPITELSTVO MĚSTA VOLYNĚ Starosta: Ing. Martin Červený
RAZÍTKO A PODPIS:	RAZÍTKO A PODPIS:

