










ZMĚNA Č. 4 ÚP VOLYNĚ






LEGENDA

VYMEZUJÍCÍ HRANICE

-  HRANICE KATASTRÁLNÍHO ÚZEMÍ
-  HRANICE ZASTAVĚNÉHO ÚZEMÍ
-  HRANICE ZASTAVITELNÝCH PLOCH
-  HRANICE ZASTAVITELNÝCH PLOCH - ZRUŠENO
-  HRANICE PLOCH S ROZDÍLNÝM ZPŮSOBEM VYUŽITÍ

-  PLOCHY, KTERÉ JE NUTNO ŘEŠIT ÚZEMNÍ STUDIÍ
-  PLOCHY, KTERÉ JE NUTNO ŘEŠIT ÚZEMNÍ STUDIÍ - ZRUŠENÍ
-  OCHRANNÉ PÁSMO HŘBITOVA - ZRUŠENO
-  OZNAČENÍ LOKALITY ŘEŠENÉ ZMĚNOU

-  VYMEZENÍ PLOCHY ZASTAVĚNÉHO ÚZEMÍ
-  VYMEZENÍ ZASTAVITELNÝCH PLOCH
-  VYMEZENÍ ZASTAVITELNÝCH PLOCH - ZRUŠENO



Změna č. 4 Územního plánu Volyně		
VÝROK	VÝKRES ZÁKLADNÍHO ČLENĚNÍ ÚZEMÍ	
PROJEKTOVÝ ATELIÉR AD s.r.o. ING. ARCH. JAROSLAV DANĚK		 RAZÍTKA A PODPISY:
HUSOVA 4, Č. BUDĚJOVICE, 370 01, TEL. 387 312 514, 605 277 998 www.atelierad.cz, atelierad@atelierad.cz, IČ 25194771, DIČ CZ25194771		
ZPRACOVATEL: ING. ARCH. JAROSLAV DANĚK		
KRESLIL: ING. ARCH. DOMINIK DANĚK		
ČÍSLO ZAKÁZKY: 40_2021	ČÍSLO VÝKRESU:	ČÍSLO PARÉ:
DATUM: ÚNOR 2022	1a	1
MĚŘÍTKO: 1 : 5 000		
ZÁZNAM O ÚČINNOSTI		
DATUM NABYTÍ ÚČINNOSTI:		
OPRÁVNĚNÁ ÚŘEDNÍ OSOBA POŘIZOVATELE: Ing. arch. Radek Boček		SPRÁVNÍ ORGÁN, KTERÝ ZMĚNU ÚPD VYDAL: ZASTUPITELSTVO MĚSTA VOLYNĚ starosta: Ing. Martin Červený
RAZÍTKO A PODPIS:		RAZÍTKO A PODPIS:

