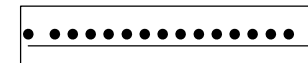


NÁVRH

ÚZEMNÍ PLÁN STRAKONICE ZMĚNA Č. 3

VÝKRES ZÁKLADNÍHO ČLENĚNÍ ÚZEMÍ

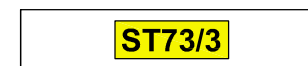
LEGENDA:



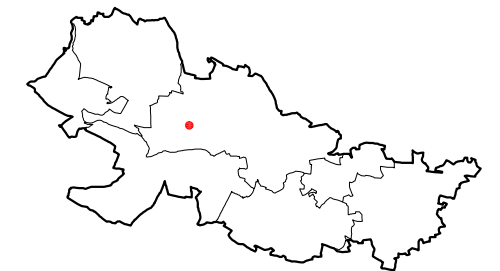
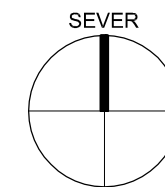
HRANICE ŘEŠENÉHO ÚZEMÍ



HRANICE ZASTAVĚNÉHO ÚZEMÍ KE DNI 30.3.2011



K. Ú. STRAKONICE - ČÍSLO NÁVRHOVÉ PLOCHY / ČÍSLO ZMĚNY



ZÁZNAM O ÚČINNOSTI

Změna č. 3 Územního plánu Strakonice byla vydána usnesením Zastupitelstva města Strakonice

Změna č. 3 Územního plánu nabyla účinnosti dne:

Pořizovatel:

Městský úřad Strakonice - Odbor rozvoje - Úřad územního plánování
Velké náměstí 2, 386 01 strakonice

Oprávněná úřední osoba pořizovatele:

vedoucí odboru rozvoje Ing. arch. Marta Slámová

Zpracovatel:

A.I.S. Projektový ateliér, Písecká 506, 386 01 Strakonice

Vedoucí projektant:

Ing. arch. Jan Rampich

HLAVNÍ INŽENÝR PROJEKTU:	ING. ARCH. JAN RAMPICH, PÍSECKÁ 506, 386 01 STRAKONICE		
VYPRACOVALI:	ING. ARCH. JAN RAMPICH, ING. ARCH. TOMÁŠ ROD, PÍSECKÁ 506, 386 01 STRAKONICE		
INVESTOR:	SALVETE SPOL. S.R.O., PÍSECKÁ 506, 386 01 STRAKONICE		
POŘIZOVATEL:	MĚSTSKÝ ÚŘAD STRAKONICE, VELKÉ NÁMĚSTÍ 2, 386 01 STRAKONICE		
AKCE:	ÚZEMNÍ PLÁN STRAKONICE ZMĚNA Č. 3	DATUM:	ÚNOR 2013
		STUPEŇ DOKUMENTACE:	NÁVRH
DOTČENÉ POZEMKY:	PARC. Č. ST. 3023, PARC. Č. 395/36, K.Ú. STRAKONICE	FORMÁT:	2 x A4
		MĚŘITKO:	1:5000
VÝKRES (OBSAH):	VÝKRES ZÁKLADNÍHO ČLENĚNÍ ÚZEMÍ	ČÍSLO VÝKRESU:	01
		ČÍSLO PARE:	