

NÁVRH

ÚZEMNÍ PLÁN STRAKONICE ZMĚNA Č. 3 ODŮVODNĚNÍ KOORDINAČNÍ VÝKRES



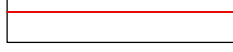

LEGENDA:

-  HRANICE ŘEŠENÉHO ÚZEMÍ
-  HRANICE ZASTAVĚNÉHO ÚZEMÍ KE DNI 30.3.2011
-  K. Ú. STRAKONICE - ČÍSLO NÁVRHOVÉ PLOCHY / ČÍSLO ZMĚNY

PLOCHY S ROZDÍLNÝM ZPŮSOBEM VYUŽITÍ: plochy stabilizované

-  PLOCHY BYDLENÍ bytové domy

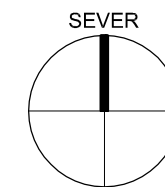
KONCEPCE TECHNICKÉ INFRASTRUKTURY: stav

-  kabelové el. vedení 22 kV
-  kanalizace včetně ochranného pásma
-  parovod včetně ochranného pásma
-  teplovod včetně ochranného pásma

LIMITY VYUŽITÍ ÚZEMÍ

-  archeologická zóna

celé řešené území se nachází v ochranném pásmu letiště



ZÁZNAM O ÚČINNOSTI

Změna č. 3 Územního plánu Strakonice byla vydána usnesením Zastupitelstva města Strakonice

Změna č. 3 Územního plánu nabyla účinnosti dne:

Pořizovatel:

Městský úřad Strakonice - Odbor rozvoje - Úřad územního plánování
Velké náměstí 2, 386 01 Strakonice

Oprávněná úřední osoba pořizovatele:


vedoucí odboru rozvoje Ing. arch. Marta Slámová

Zpracovatel:

A.I.S. Projektový ateliér, Písecká 506, 386 01 Strakonice

Vedoucí projektant:

Ing. arch. Jan Rampich

HLAVNÍ INŽENÝR PROJEKTU:	ING. ARCH. JAN RAMPICH, PÍSECKÁ 506, 386 01 STRAKONICE		
VYPRACOVALI:	ING. ARCH. JAN RAMPICH, ING. ARCH. TOMÁŠ ROD, PÍSECKÁ 506, 386 01 STRAKONICE		
INVESTOR:	SALVETE SPOL. S.R.O., PÍSECKÁ 506, 386 01 STRAKONICE		
POŘIZOVATEL:	MĚSTSKÝ ÚŘAD STRAKONICE, VELKÉ NÁMĚSTÍ 2, 386 01 STRAKONICE		
AKCE:	ÚZEMNÍ PLÁN STRAKONICE ZMĚNA Č. 3	DATUM:	ÚNOR 2013
		STUPEŇ DOKUMENTACE:	NÁVRH
DOTČENÉ POZEMKY:	PARC. Č. ST. 3023, PARC. Č. 395/36, K.Ú. STRAKONICE	FORMÁT:	2 x A4
		MĚŘITKO:	1:5000
VÝKRES (OBSAH):	ODŮVODNĚNÍ KOORDINAČNÍ VÝKRES	ČÍSLO VÝKRESU:	05
		ČÍSLO PARE:	