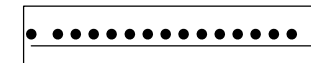


**NÁVRH**

# ÚZEMNÍ PLÁN STRAKONICE ZMĚNA Č. 3

## ODŮVODNĚNÍ VÝKRES PŘEDPOKLÁDANÝCH ZÁBORŮ PŮDNÍHO FONDU

### LEGENDA:



HRANICE ŘEŠENÉHO ÚZEMÍ




HRANICE ZASTAVĚNÉHO ÚZEMÍ KE DNI 30.3.2011


### PŘEDPOKLÁDANÝ ZÁBOR PŮDNÍHO FONDU:




ZAHRADA



NAVRŽENÝ ZPŮSOB VYUŽITÍ:  
Bb - PLOCHY BYDLENÍ - bytové domy



HRANICE BPEJ

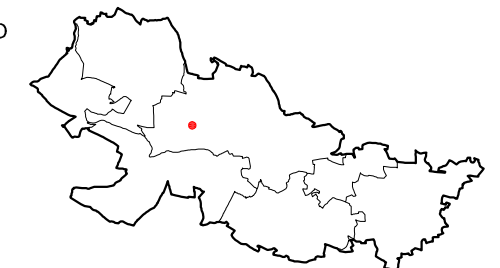
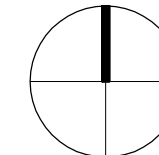


KÓD BPEJ - II. TŘÍDA OCHRANY



PLOCHY NOVĚ VYHODNOCENY PRO  
ZÁBOR PŮDNÍHO FONDU

SEVER



### ZÁZNAM O ÚČINNOSTI

Změna č. 3 Územního plánu Strakonice byla vydána usnesením Zastupitelstva města Strakonice

Změna č. 3 Územního plánu nabyla účinnosti dne:

#### Pořizovatel:

Městský úřad Strakonice - Odbor rozvoje - Úřad územního plánování  
Velké náměstí 2, 386 01 Strakonice

#### Oprávněná úřední osoba pořizovatele:

vedoucí odboru rozvoje Ing. arch. Marta Slámová

#### Zpracovatel:

A.I.S. Projektový ateliér, Písecká 506, 386 01 Strakonice

#### Vedoucí projektant:

Ing. arch. Jan Rampich

HLAVNÍ INŽENÝR PROJEKTU:	ING. ARCH. JAN RAMPICH, PÍSECKÁ 506, 386 01 STRAKONICE		
VYPRACOVALI:	ING. ARCH. JAN RAMPICH, ING. ARCH. TOMÁŠ ROD, PÍSECKÁ 506, 386 01 STRAKONICE		
INVESTOR:	SALVETE SPOL. S.R.O., PÍSECKÁ 506, 386 01 STRAKONICE		
POŘIZOVATEL:	MĚSTSKÝ ÚŘAD STRAKONICE, VELKÉ NÁMĚSTÍ 2, 386 01 STRAKONICE		
AKCE:	<b>ÚZEMNÍ PLÁN STRAKONICE ZMĚNA Č. 3</b>	DATUM:	ÚNOR 2013
		STUPEŇ DOKUMENTACE:	<b>NÁVRH</b>
DOTČENÉ POZEMKY:	PARC. Č. ST. 3023, PARC. Č. 395/36, K.Ú. STRAKONICE	FORMÁT:	2 x A4
		MĚŘITKO:	1:5000
VÝKRES (OBSAH):	<b>ODŮVODNĚNÍ - VÝKRES PŘEDPOKLÁ- DANÝCH ZÁBORŮ PŮDNÍHO FONDU</b>	ČÍSLO VÝKRESU:	<b>07</b>
		ČÍSLO PARE:	