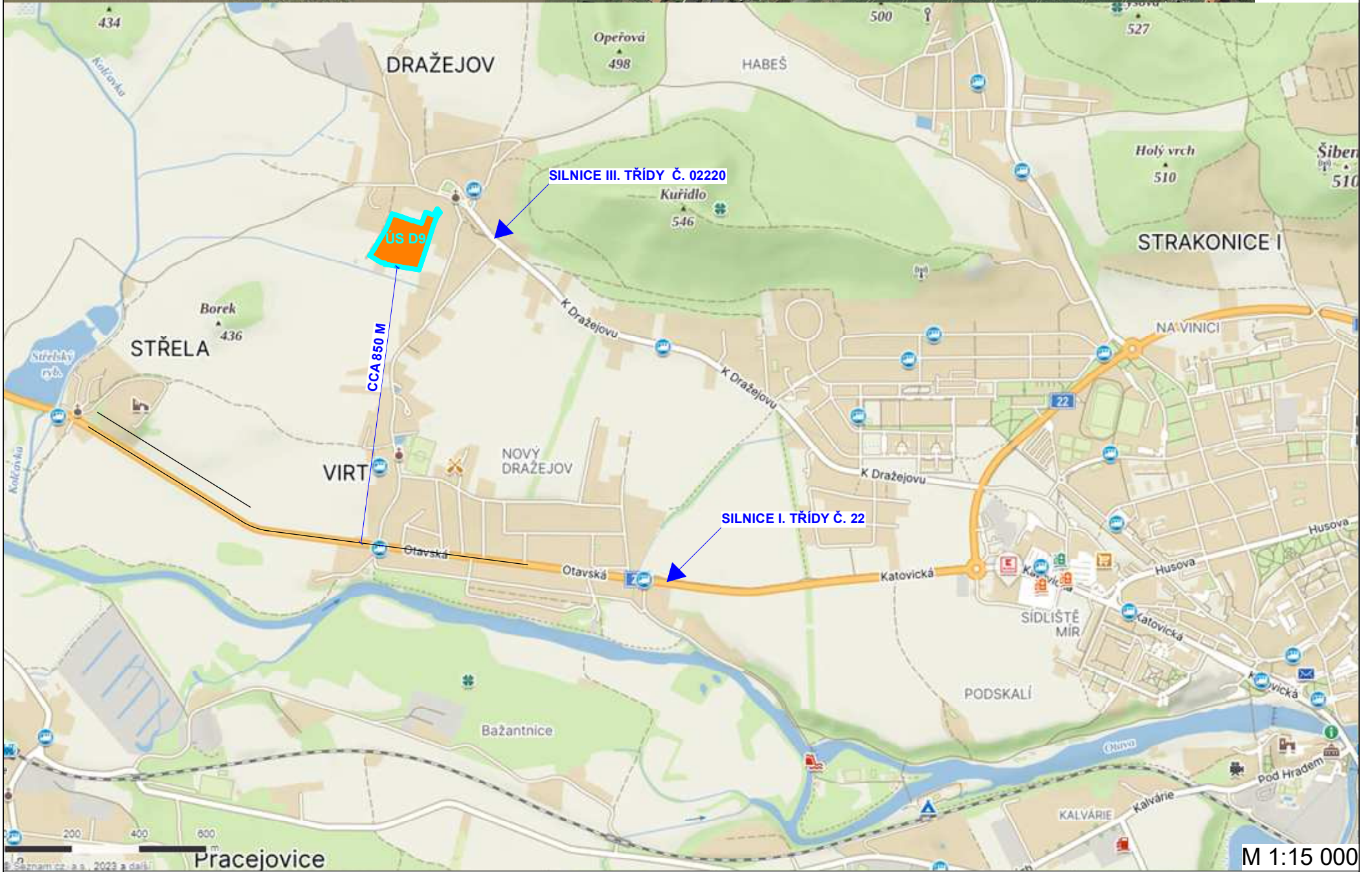
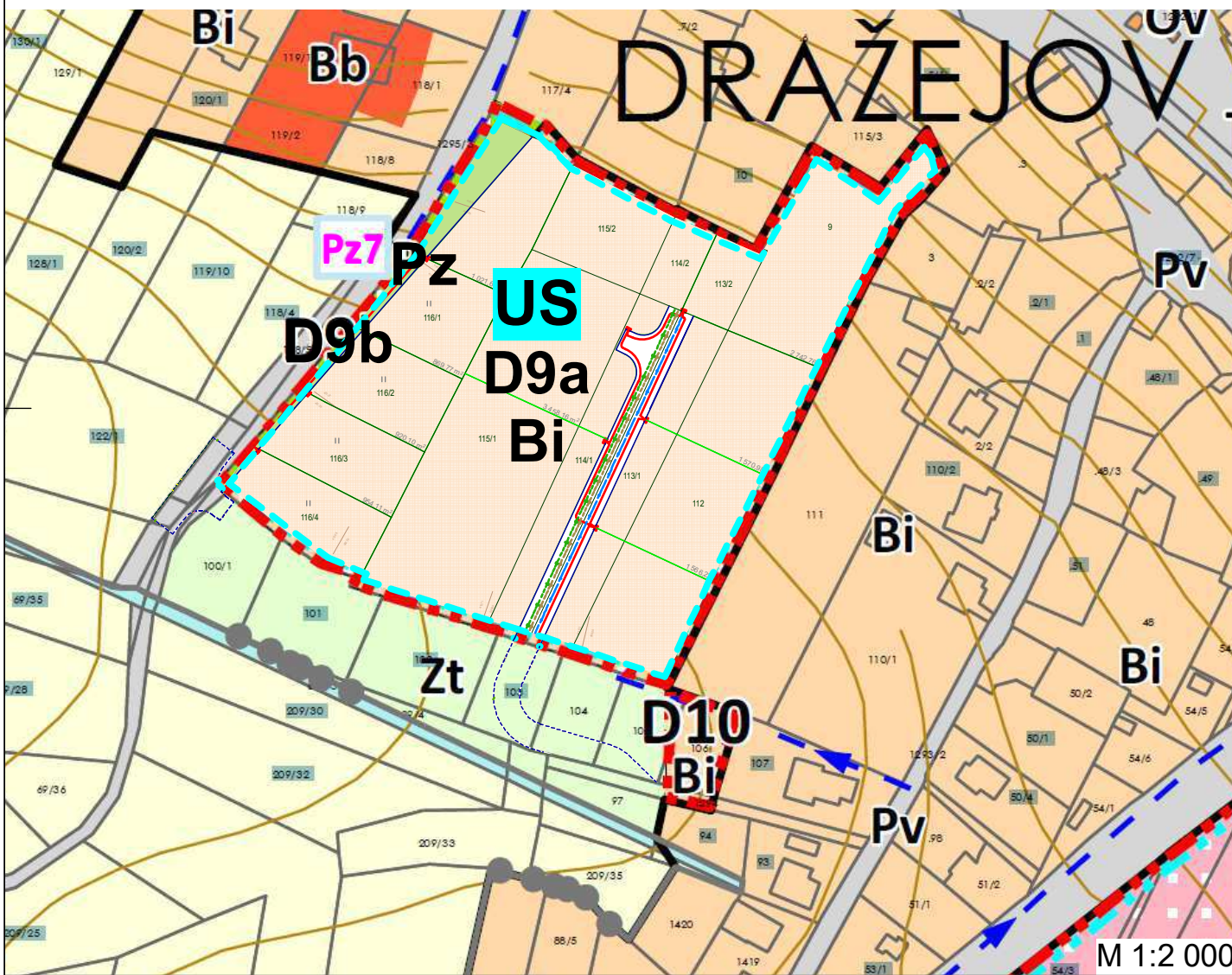


M 1:3 000



M 1:15 000

VÝŘEZ Z ÚZEMNÍHO PLÁNU MĚSTA STRAKONICE



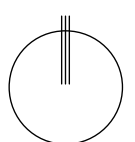
M 1:2 000

ZÁKLADNÍ ČLENĚNÍ ÚZEMÍ

●●●●●●●●	hranice řešeného území
—●●●—	hranice katastrálního území
▭▭▭▭▭▭▭▭	hranice zastavitelných ploch
▭▭▭▭▭▭▭▭	hranice ploch přestavby
▭▭▭▭▭▭▭▭	hranice zastavěného území ke dni 30.3.2011
▭▭▭▭▭▭▭▭	hranice ploch - prověření změn územní studii nebo regul. plánem

PLOCHY S ROZDÍLNÝM ZPŮSOBEM VYUŽITÍ

plochy stabilizované	plochy změn		
Bb	Bb	PLOCHY BYDLENÍ	bytové domy
Bi	Bi		rodinné domy individuální
Br	Br		rodinné domy
Rr	Rr	PLOCHY REKREACE	plochy staveb pro rodinnou rekreaci
Rv			plochy rekreace veřejné
On	On	PLOCHY OBČANSKÉHO VYBAVENÍ	neveřejný zájem
Os	Os		sport a tělovýchova
Ov	Ov		veřejný zájem
Pv	Pv	PLOCHY VEŘEJNÝCH PROSTRÁNVÍ	
Pz	Pz		veřejná zeleň
Sbo	Sbo	PLOCHY SMÍŠENÉ OBYTNÉ	bydlení a občanské vybavení
Sbp	Sbp		bydlení a podnikání



ÚZEMNÍ STUDIE D9

MÍSTO: MĚSTO STRAKONICE, KATASTRÁLNÍ ÚZEMÍ DRAŽEJOV U STRAKONIC
 POŘIZOVATEL: MĚSTSKÝ ÚŘAD STRAKONICE, ODBOR ROZVOJE - ÚŘAD ÚZEMNÍHO PLÁNOVÁNÍ
 ZHOTOVITEL: ING. ARCH. PETRA SAMKOVÁ

VÝKRES ŠIRŠÍCH VZTAHŮ

LISTOPAD 2023
 FORMÁT 530/297
 M 1:3 000, 1:15 000, 1:2 000