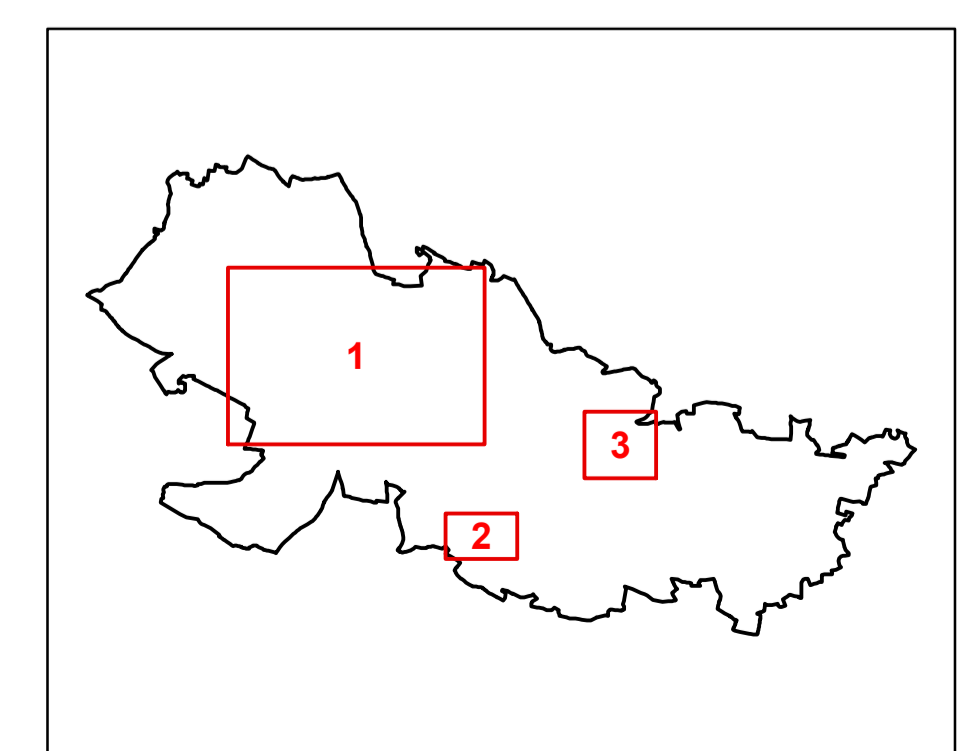
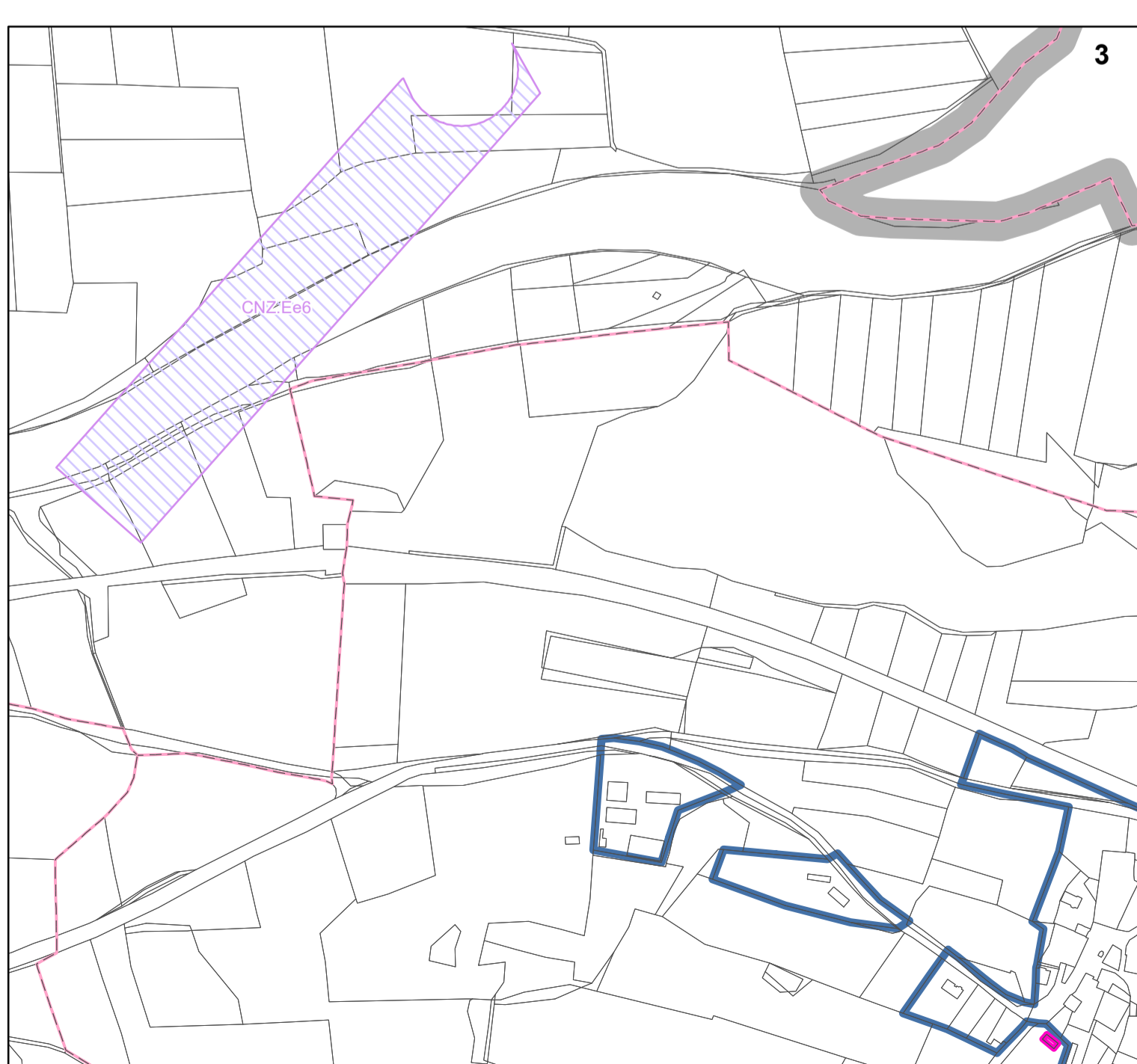
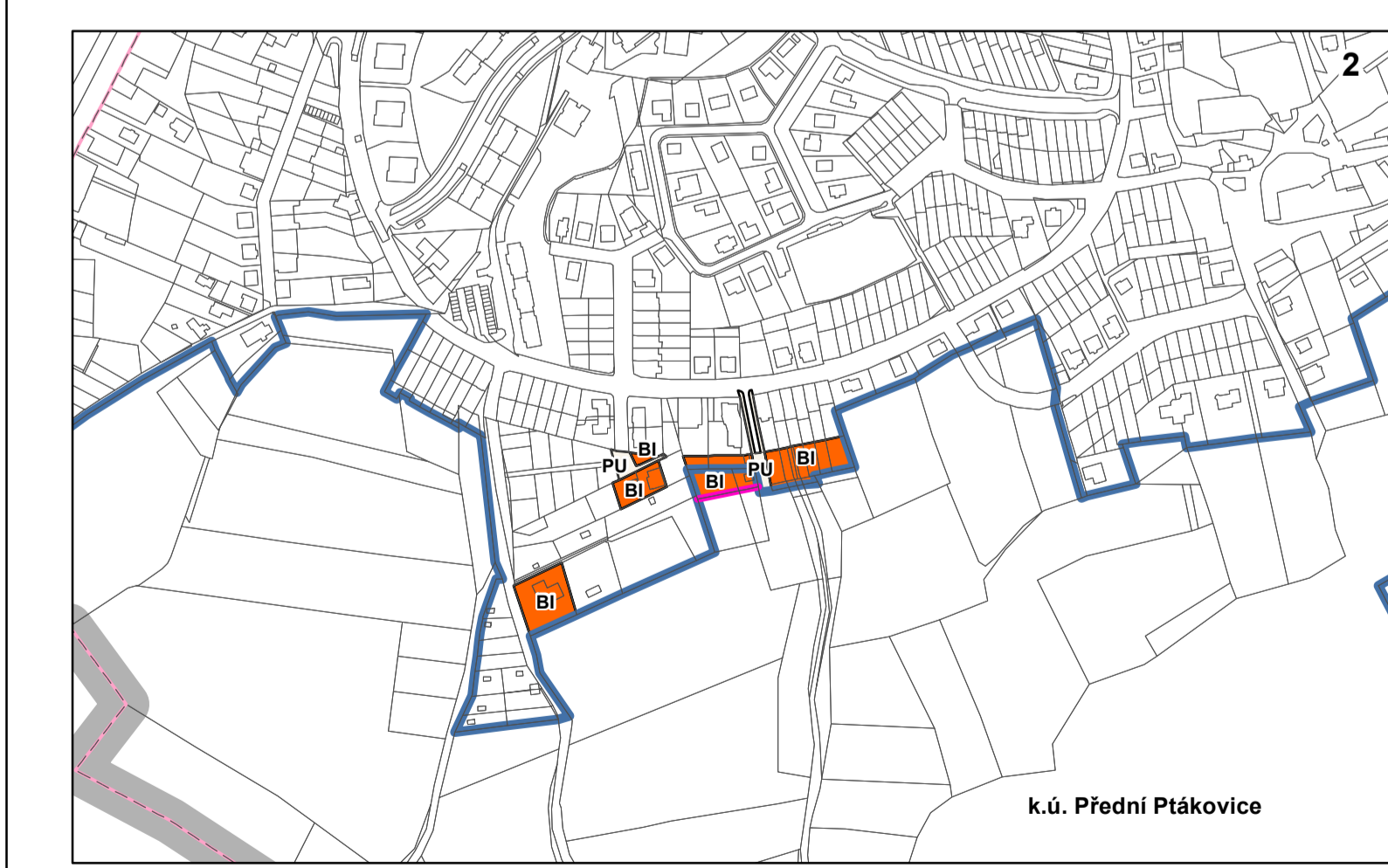


- ZÁKLADNÍ ČLENĚNÍ ÚZEMÍ**
- REŠENÉ ÚZEMÍ
  - KATASTRÁLNÍ ÚZEMÍ
  - ZASTAVĚNÉ ÚZEMÍ K 2. 7. 2022
  - ZASTAVĚNÉ ÚZEMÍ K 1. 2. 2024
  - KORIDOR NAD PLOCHAMI S ROZDÍLNÝM ZPŮSOBEM VYUŽITÍ Z NADŘÁZENÉ DOKUMENTACE
- PLOCHY S ROZDÍLNÝM ZPŮSOBEM VYUŽITÍ**
- STABILIZOVANÉ
- BI BYDLĚNÍ INDIVIDUÁLNÍ
  - OK OBČANSKÉ VYBAVENÍ KOMERČNÍ
  - OS OBČANSKÉ VYBAVENÍ – SPORT
  - PU VEŘEJNÁ PROSTRANSTVÍ VŠEOBECNÁ



<b>ZMĚNA Č. 13 ÚZEMNÍHO PLÁNU STRAKONICE</b>	
<b>ODŮVODNĚNÍ – GRAFICKÁ ČÁST</b>	
<b>NÁVRH PRO VEŘEJNÉ PROJEDNÁNÍ – 2024</b>	
Objednatel:	Město Strakonice
Pořizovatel:	Městský úřad Strakonice
Zhotovitel:	Institút regionálních informací, s.r.o.
Osoba oprávněná podle zvláštního právního předpisu k projektové činnosti ve výstavbě:	Ing. arch. Michal Hadlač
Číslo autorizace:	03 497
Projektanti:	Mgr. Vladimíra Macurová Mgr. Radmila Hadlačová Mgr. Jakub Kura
<small>Otisk autorizačního razítka</small>	
<b>VEČNÝ OBSAH ZMĚNY V HLAVNÍM VÝKRESU</b>	
	<b>1 : 5 000 B3</b>