



#### ZÁKLADNÍ ČLENĚNÍ ÚZEMÍ

-  ŘEŠENÉ ÚZEMÍ
-  KATASTRÁLNÍ ÚZEMÍ

#### ZÁKRES KORIDORŮ PRO VEDENÍ ELEKTRICKÉ ENERGIE, U KTERÝCH SE PŘEDPOKLÁDÁ ZÁBOR PŮDNÍHO FONDU POUZE PATKAMI STOŽÁRŮ

-  KORIDOR PRO VEDENÍ ELEKTRICKÉ ENERGIE



Spolufinancováno  
Evropskou unií



MINISTERSTVO  
PRO MÍSTNÍ  
ROZVOJ ČR

### ZMĚNA Č. 13 ÚZEMNÍHO PLÁNU STRAKONICE

#### ODŮVODNĚNÍ – GRAFICKÁ ČÁST

NÁVRH PRO VEŘEJNÉ PROJEDNÁNÍ – 2024

Objednatel: **Město Strakonice**

Pořizovatel: **Městský úřad Strakonice**

Zhotovitel: **Institut regionálních informací, s.r.o.**

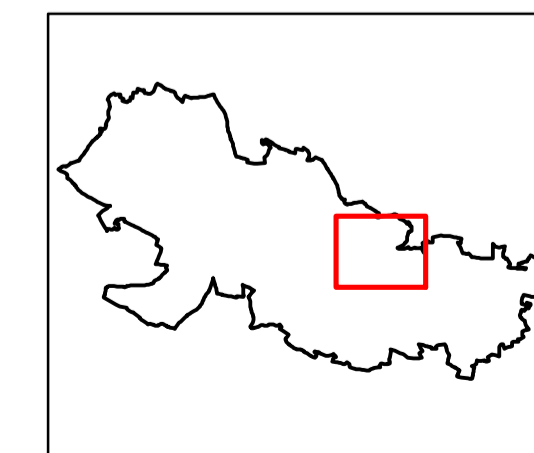
Osoba oprávněná podle zvláštního právního předpisu k projektové činnosti ve výstavbě: **Ing. arch. Michal Hadlač**

Číslo autorizace: **03 497**

Projektanti: **Mgr. Vladimíra Macurová  
Mgr. Radmila Hadlačová  
Mgr. Jakub Kura**



Otisk autorizačního razítka



**VÝKRES PŘEDPOKLÁDANÝCH ZÁBORŮ  
PŮDNÍHO FONDU**



1 : 5 000

**B5**