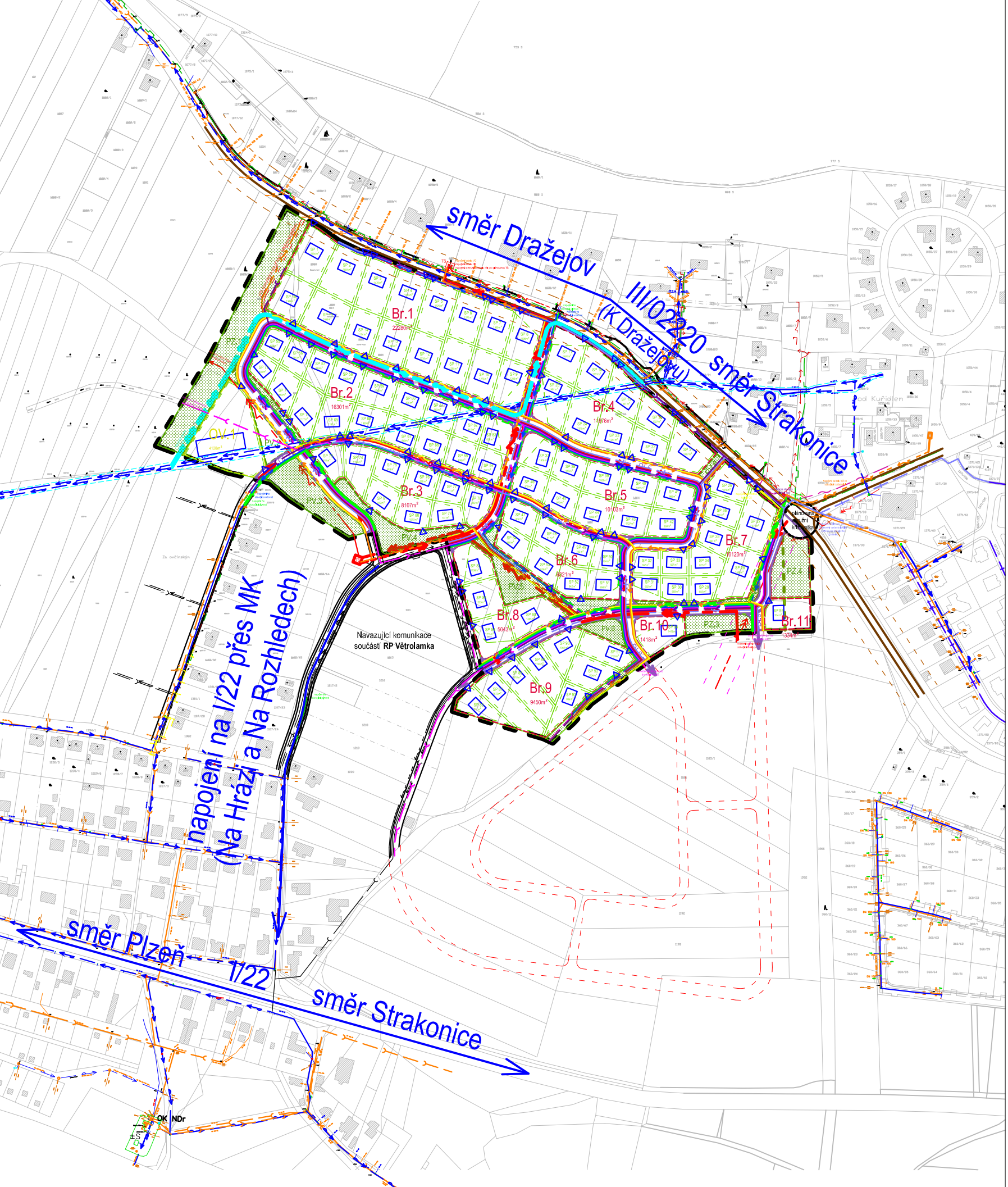
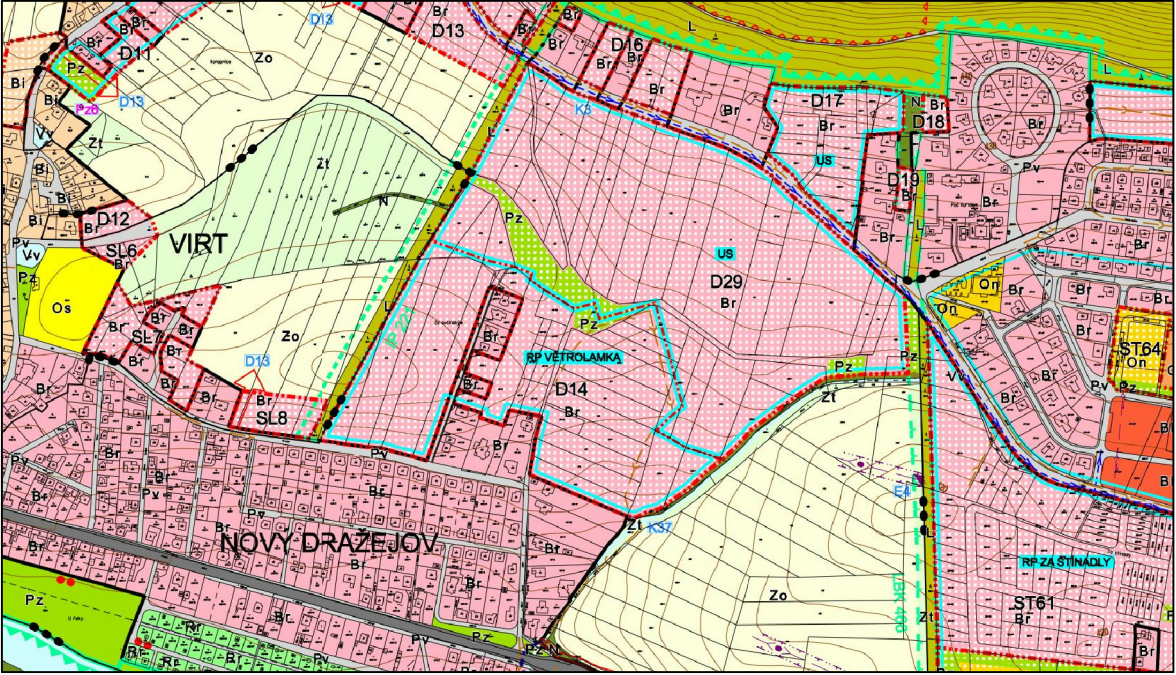


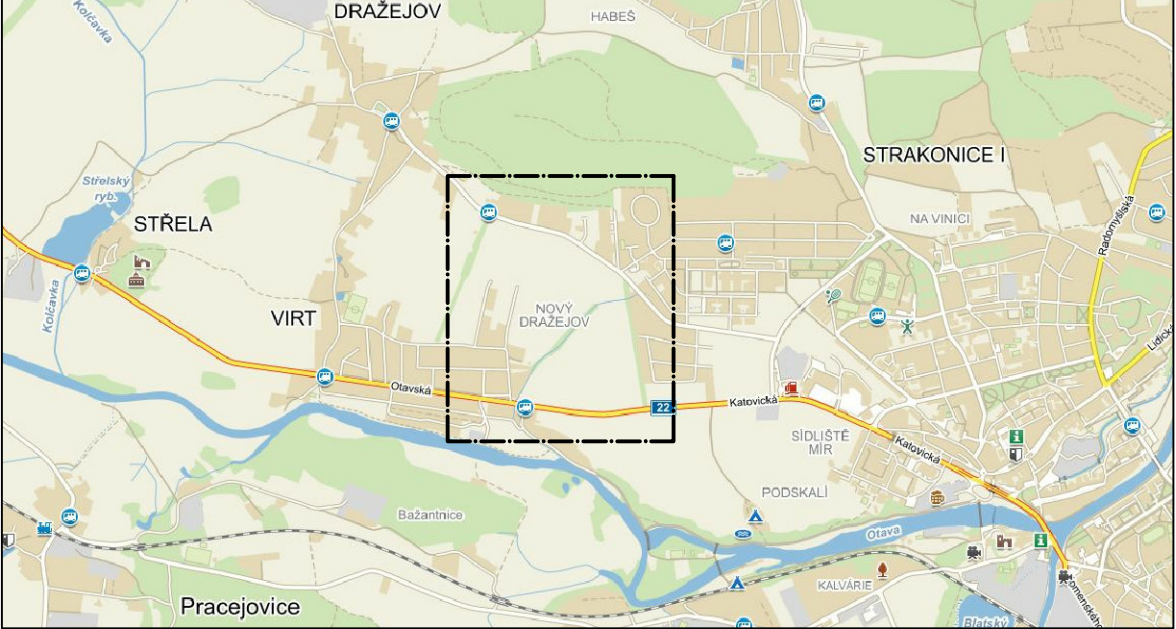
Přehledová situace 1:4000



Výřez z ÚPD Města Strakonice



Situace širších vztahů



Obsah výkresu

Jako součást dokumentace ÚS D29 bylo z důvodu požadavku na dopravní a technickou infrastrukturu při budoucím rozšiřování ploch pro obytnou výstavbu navrženo možné řešení navazujícího rozvojového území.

BUILDING INVESTMENT s.r.o.				
Zodp. projektant ing.arch. Václav Franěk	Kreslil Jan Jeništa	Kontroloval ing.arch. Václav Franěk	Building-Investment, s.r.o. Doubravice 40, 387 35 Doubravice u Strakonice mobil: 602 145 242, 731 406 007 email: info@build-in.cz www.build-in.cz	
Stavební úřad: Strakonice		Obec: Strakonice (Dražejov)		
Pořizovatel: Městský úřad Strakonice, odbor rozvoje – úřad územního plánování				
Název akce: Územní studie Dražejov D29			Formát 2xA4	
Obsah: Situace širších vztahů			Datum 12/2014	
			Arch. číslo A-0115	
			Účel ÚS	
			Měřítko 1:2500	
			Číslo výkresu B.1	