

ZMĚNA č.7 ÚZEMNÍHO PLÁNU STRAKONICE

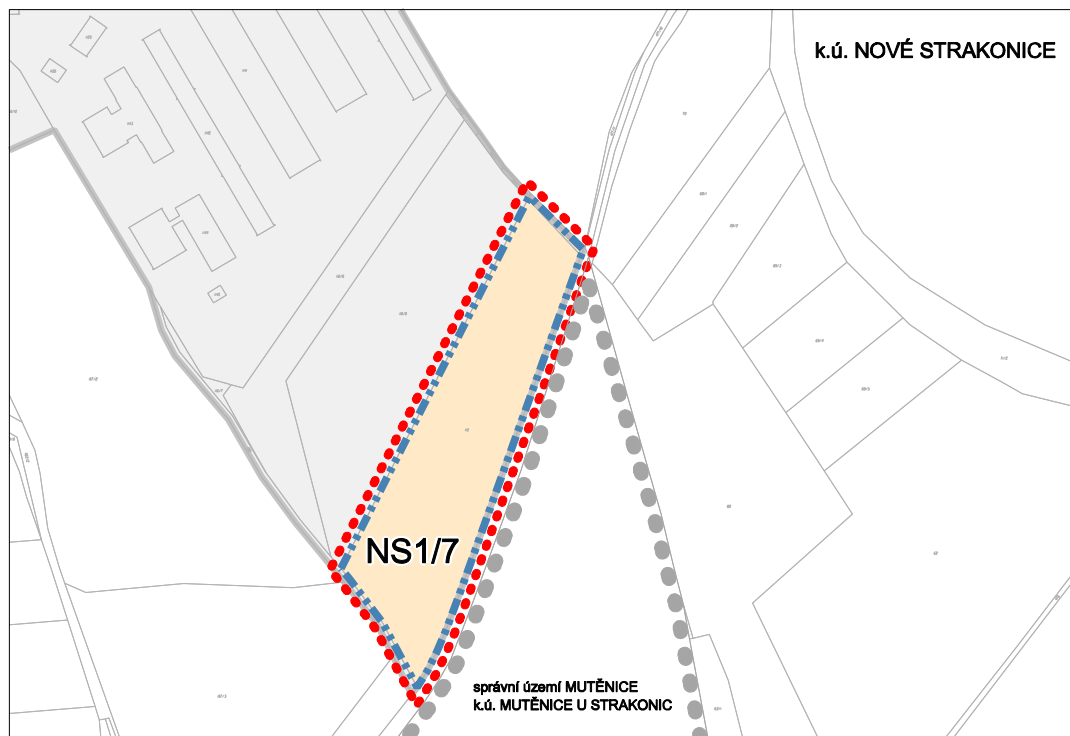
záznam o účinnosti:

Správní orgán, který ZMĚNU č.7 ÚP vydal: Zastupitelstvo města Strakonice

Datum nabytí účinnosti:

Pořizovatel: Městský úřad Strakonice, odbor rozvoje


Úřední osoba pořizovatele: Ing. arch. Marta Slámová, vedoucí odboru rozvoje




LEGENDA

JEVY INFORMATIVNÍ

HRANICE, ZNAČENÍ



hranice správního území



hranice zastavěného území ke dni 4.7.2016

JEVY ŘEŠENÉ ZMĚNOU ÚP

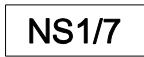
HRANICE, ZNAČENÍ



hranice řešeného území



hranice ploch přestavby



index k.ú. číslo návrhové plochy / pořadové číslo změny

 Boleslavova 30, tel:387413480 370 06 ČESKÉ BUDĚJOVICE	VEDOUcí PROJEKTANT:	ING.ARCH. Š. ŤUKALOVÁ	ZODPOVĚDNÝ PROJEKTANT:	ING.ARCH. Š. ŤUKALOVÁ	KRESLIL:	ING.ARCH. I.VOTŘELOVÁ
	POŘIZOVATEL:	Městský úřad Strakonice, odbor rozvoje				
	DATUM:	2 / 2020	MĚRÍTKO:	1 : 5 000	PARÉ:	
	AKCE:	ZMĚNA č.7 ÚZEMNÍHO PLÁNU STRAKONICE				
	VÝKRES:	výkres základního členění území				ČÍSLO: