

Katastrální úřad pro Jihočeský kraj, Katastrální pracoviště Strakonice	Okres Strakonice	Obec Strakonice	Podpis Číslo Razítko
Kat. území Strakonice	Mapový list č. STRAKONICE 7-4/32	Měřítko platné pro rám 190 x 277 mm 1:10000	
KOPIE KATASTRÁLNÍ MAPY			
Stav k 02.05.2019 14:35:02	Vyhotovil Vyhotoveno dálkovým přístupem	Dne 02.05.2019 14:42:20	

VÝPIS Z KATASTRU NEMOVITOSTÍ
prokazující stav evidovaný k datu 07.02.2020 15:55:02

Okres: CZ0316 Strakonice

Obec: 550787 Strakonice

Kat.území: 755915 Strakonice

List vlastnictví: 1

V kat. území jsou pozemky vedeny ve dvou číselných řadách (St. = stavební parcela)

Vlastník, jiný oprávněný	Identifikátor	Podíl
Vlastnické právo		
Město Strakonice, Velké náměstí 2, Strakonice I, 38601 Strakonice	00251810	

ČÁSTEČNÝ VÝPIS

Nemovitosti				
Pozemky				
Parcela	Výměra[m2]	Druh pozemku	Způsob využití	Způsob ochrany
301	780	ostatní plocha	ostatní komunikace	

Věcná práva sloužící ve prospěch nemovitostí v části B - Bez zápisu

Věcná práva zatěžující nemovitosti v části B včetně souvisejících údajů - Bez zápisu

Poznámky a další obdobné údaje - Bez zápisu

Plomby a upozornění - Bez zápisu

Nabývací tituly a jiné podklady zápisu

Historie

o Vznik práva ze zákona zákon č. 172/1991.

	POLVZ:2098/1997	Z-18002098/1997-307
Pro: Město Strakonice, Velké náměstí 2, Strakonice I, 38601 Strakonice		RČ/IČO: 00251810

Vztah bonitovaných půdně ekologických jednotek (BPEJ) k parcelám - Bez zápisu

Nemovitosti jsou v územním obvodu, ve kterém vykonává státní správu katastru nemovitostí ČR: Katastrální úřad pro Jihočeský kraj, Katastrální pracoviště Strakonice, kód: 307.

Vyhotovil:
Katastrální úřad zeměměřický a katastrální - SCD

Vyhotoveno: 07.02.2020 15:57:00

VÝPIS Z KATASTRU NEMOVITOSTÍ
prokazující stav evidovaný k datu 07.02.2020 15:55:02

Okres: CZ0316 Strakonice

Obec: 550787 Strakonice

kat.území: 755915 Strakonice

List vlastnictví: 8186

V kat. území jsou pozemky vedeny ve dvou číselných řadách (St. = stavební parcela)

Vlastník, jiný oprávněný	Identifikátor	Podíl
Vlastnické právo Česká republika	00000001-001	

Právo hospodařit s majetkem státu

Povodí Vltavy, státní podnik, Holečkova 3178/8, Smíchov, 70889953
15000 Praha 5

ČÁSTEČNÝ VÝPIS

Nemovitosti				
Pozemky				
Parcela	Výměra[m2]	Druh pozemku	Způsob využití	Způsob ochrany
305/1	3503	vodní plocha	koryto vodního toku přirozené nebo upravené	
307/10	2694	vodní plocha	koryto vodního toku přirozené nebo upravené	

1 Věcná práva sloužící ve prospěch nemovitostí v části B - Bez zápisu

2 Věcná práva zatěžující nemovitosti v části B včetně souvisejících údajů - Bez zápisu

3 Poznámky a další obdobné údaje - Bez zápisu

4 Plomby a upozornění - Bez zápisu

5 Nabývací tituly a jiné podklady zápisu

6 Jistina

o Vznik práva ze zákona zákon č. 305/2000.

POLVZ:283/2001

Z-18000283/2001-307

Pro: Povodí Vltavy, státní podnik, Holečkova 3178/8, Smíchov, 15000 Praha 5 RČ/IČO: 70889953

o Smlouva kupní č. 783/2019-SML ze dne 26.08.2019. Právní účinky zápisu k okamžiku 10.09.2019 08:00:00. Zápis proveden dne 02.10.2019.

Pro: Česká republika

V-4408/2019-307

Povodí Vltavy, státní podnik, Holečkova 3178/8, Smíchov, 15000 Praha 5 RČ/IČO: 00000001-001

70889953

7 Vztah bonitovaných půdně ekologických jednotek (BPEJ) k parcelám - Bez zápisu

VÝPIS Z KATASTRU NEMOVITOSTÍ

prokazující stav evidovaný k datu 07.02.2020 15:55:02

Okres: CZ0316 Strakonice

Obec: 550787 Strakonice

Kat.území: 755915 Strakonice

List vlastnictví: 8186

V kat. území jsou pozemky vedeny ve dvou číselných řadách (St. = stavební parcela)

Nemovitosti jsou v územním obvodu, ve kterém vykonává státní správu katastru nemovitostí ČR:
katastrální úřad pro Jihočeský kraj, Katastrální pracoviště Strakonice, kód: 307.

Vyhotovil:
katastrální úřad zeměměřický a katastrální - SCD

Vyhotoveno: 07.02.2020 15:57:00

prokazující stav evidovaný k datu 07.02.2020 15:55:02

Obec: 550787 Strakonice

List vlastnictví: 1459

V kat. území jsou pozemky vedeny ve dvou číselných řadách (St. = stavební parcela)

Vlastník, jiný oprávněný	Identifikátor	Podíl
Vlastnické právo		
Bernas Karel, Dražejov 23, 38601 Strakonice	640511/2494	

3. *Nemovitosti*

Pozemky

Parcela

Výměra [m²] Druh pozemku

Způsob využití

Způsob ochrany

307/9

2079 ostatní plocha

neploďná půda

51 Věcná práva sloužící ve prospěch nemovitostí v části B - **Bez zápisu**

: Věcná práva zatěžující nemovitosti v části B včetně souvisejících údajů - **Bez zápisu**

1) Poznámky a další obdobné údaje - Bez zápisu

Plomby a upozornění - Bez zápisu

Nabývací tituly a jiné podklady zápisu

istina

- o Rozhodnutí o dědictví D 59/1986.

POLVZ:585/1986

Z-18000585/1986-307

Pro: Bernas Karel, Dražejov 23, 38601 Strakonice

RČ/IČO: 640511/2494

o Smlouva o převodu nemovitosti RI 611/1988.

POLVZ:1033/1988

Z-18001033/1988-307

Pro: Bernas Karel, Dražejov 23, 38601 Strakonice

RČ/IČO: 640511/2494

Vztah bonitovaných půdně ekologických jednotek (BPEJ) k parcelám - Bez zápisu

emovitosti jsou v územním obvodu, ve kterém vykonává státní správu katastru nemovitostí ČR: **atastrální úřad pro Jihočeský kraj, Katastrální pracoviště Strakonice, kód: 307.**

‘yhotovil:

Vyhotoveno: 07.02.2020 15:57:00

eský úřad zeměměřický a katastrální - SCD



Městský úřad Strakonice

odbor životního prostředí



Městský úřad Strakonice

Doručeno: 01.08.2019

MUST/034247/2019

listy: 1

přílohy: 1

druh:



mustes71405ca2

Sv

Město Strakonice
Velké náměstí 2
386 01 Strakonice

Naše značka:
MUST/033690/2019/ŽP/Pře
SZ MUST/033690/2019/2
S-3445

Vyřizuje/tel:
Ing. Předotová/383 700 277

Datum:
31. července 2019

Vypraveno dne: 01-08-2019

Oprava lávky na Podskalí přes rameno řeky Otavy, Strakonice.

ROZHODNUTÍ

Městský úřad Strakonice, odbor životního prostředí, jako příslušný vodoprávní úřad ve smyslu ustanovení § 106 zákona č. 254/2001 Sb., o vodách a o změně některých zákonů, v platném znění (vodní zákon) a ustanovení § 11 zákona č. 500/2004 Sb., správní řád, v platném znění,

uděluje souhlas

dle § 17 odst. 1 písm. a) a c) zákona č. 254/2001 Sb., o vodách a o změně některých zákonů, v platném znění (vodní zákon)

městu Strakonice, Velké náměstí 2, 386 01 Strakonice, IČ 00251810,

k opravě stávající lávky přes levé rameno významného vodního toku Otava na pozemku p. č. 305/ 1 v katastrálním území Strakonice, ř. km 55,985, č.h.p. 1-08-01-1410-0-00, VÚ: HVL 1250, na pozemku, na němž se nachází koryto vodního toku, na pozemcích sousedících s korytem vodního toku a v záplavovém území významného vodního toku Otava, v jeho aktivní zóně Q₁₀₀.

Město Strakonice, okres Strakonice, kraj Jihočeský, č.h.p. 1-08-01-1410-0-00, VÚ HVL 1250, IDVT 10100013

Souřadnice X, Y: 1128960, 754007

Popis stavby:

Projektová dokumentace řeší opravu stávající lávky pro pěší na Podskalí ve Strakonici. Jedná se o opravu nosné konstrukce, nájezdů na lávku, opevnění pilířů a nájezdové rampy na obou březích dlažbou do betonu. Příjezd techniky nad 5 t na staveniště se předpokládá přes jezové těleso přelivné hráze.

Souhlas se uděluje za těchto podmínek:

- 1) Úprava bude provedena v souladu s projektovou dokumentací vypracovanou Ing. Ludvíkem Jelínkem, Květná 310, 330 08 Zruč – Senec.
- 2) Během provádění prací nesmí dojít k úniku ropných a toxických látek a ani jiných škodlivin. Stavební práce budou prováděny takovým způsobem, aby nedošlo k ohrožení povrchových vod a jejich znečištění závadnými látkami a stavebním materiálem. Pro nátěry budou použity hygienicky a ekologicky vhodné nátěrové hmoty, které nezpůsobí jakékoliv znečištění jak při provádění prací, tak při běžném provozu (splachy apod.).

3) Povodňový a havarijní plán bude před zahájením stavebních prací doplněn o scházející údaje a předložen ke schválení Městskému úřadu Strakonice, odboru životního prostředí.

4) Budou dodrženy podmínky vyjádření povodí Vltavy, s.p., č.j. 39434/2019-142, ze dne 18.06.2019:

- 1) Na dobu výstavby souhlasíme s přejezdem vozidly do 5 t přes jezové těleso přelivné hráze.
- 2) Zahájení a ukončení prací požadujeme oznámit na Povodí Vltavy, s.p. – provozní středisko Otava ve Strakonici – T. Bernad – tel. 383 321 817, 606 680 857, email: tomas.bernad@pvl.cz
- 3) Požadujeme před zahájením řízení o povolení stavby majetkoprávní vypořádání.

Účastníci řízení (§ 27 odst. 1 správního řádu):

Město Strakonice, Velké náměstí 2, 386 01 Strakonice

Tento souhlas nenahrazuje stavební povolení.

Odůvodnění

Městský úřad Strakonice, odbor životního prostředí, obdržel dne 30.07.2019 žádost města Strakonice, Velké náměstí 2, 386 01 Strakonice, o vydání souhlasu vodoprávního úřadu dle § 17 odst. 1 písm. a) a c) zákona č. 254/2001 Sb., o vodách a o změně některých zákonů, v platném znění (vodní zákon), k opravě lávky na Podskalí přes rameno řeky Otavy, Strakonice na pozemku, na němž se nachází koryto vodního toku, na pozemcích sousedících s korytem vodního toku a v záplavovém území významného vodního toku Otava.

Vzhledem k tomu, že jsou vodoprávnímu úřadu známy poměry staveniště a předložená žádost, včetně dokladové části, obsahuje dostatečný podklad pro posouzení věci, rozhodl vodoprávní úřad, dle § 115 odst. 10 vodního zákona, bezodkladně.

Poučení účastníků

Proti tomuto rozhodnutí se lze do patnácti dnů od jeho doručení odvolat ke Krajskému úřadu Jihočeského kraje v Českých Budějovicích podáním učiněným u odboru životního prostředí Městského úřadu Strakonice (viz § 83 odst. 1 zákona č. 500/2004 Sb., správní řád, v platném znění).

Odvolání se podává v počtu 2 stejnopisů. Nepodá-li účastník potřebný počet stejnopisů, vyhotoví je na jeho náklady Městský úřad Strakonice. Podané odvolání má v souladu s ustanovením § 85 odst. 1 správního řádu odkladný účinek. Odvolání jen proti odůvodnění rozhodnutí je nepřipustné.

.....
Ing. Jaroslav Brůžek

vedoucí odboru životního prostředí



Příloha: projektová dokumentace

Rozdělovník:

Město Strakonice, Velké náměstí 2, 386 01 Strakonice + příloha

Povodí Vltavy, s.p., Litvínovická 5, 370 01 České Budějovice prostřednictvím Holečkova 3178/8, 150 00 Praha 5 - DS

Na vědomí:

Povodí Vltavy, provoz Otava, U Sv. Markéty 214, 386 01 Strakonice

Městský úřad Strakonice, odbor životního prostředí



POVODÍ VLTAVY

Povodí Vltavy, státní podnik
závod Horní Vltava
Litvínovická 5
370 01 České Budějovice

TEL.: 387 683 103
FAX: 387 203 620

BANKOVNÍ SPOJENÍ:
UniCredit Bank
Czech Republic and Slovakia, a.s.
č.ú.: 3000311064/2700

Město Strakonice
Velké náměstí 2
386 21 Strakonice

Městský úřad Strakonice

Doručeno: 21.06.2019
MUST/027685/2019

listy: 1 přílohy: 1

druh: Dokumentace



mustes71403bed

VÁŠ DOPIS ZNAČKY/ ZE DNE
-/15. 5. 2019

NAŠE ZNAČKA
39434/2019-142

VYŘIZUJE/LINKA
M. Nedvěďová
T. Bernad, DiS.

DATUM
18. 6. 2019

K.ú. Strakonice, okres Strakonice, kraj Jihočeský, č.h.p. 1-08-01-1410-0-00; VÚ: HVL 1250;
„Oprava lávky na Podskalí přes rameno řeky Otavy, Strakonice; ev.č. L3“ – I. stanovisko správce povodí, a II. vyjádření účastníka vodoprávního řízení

Dne 21. 5. 2019 jsme obdrželi žádost o stanovisko správce povodí k projektové dokumentaci ke stavebnímu řízení včetně povodňového a havarijního plánu „Oprava lávky na Podskalí přes rameno řeky Otavy, Strakonice; ev.č. L3“ (projektant: HBP s.r.o., Čechova 59, 370 65 České Budějovice, v 04/2008).

Projektová dokumentace řeší opravu stávající lávky pro pěší Na Podskalí, přes levé rameno Otavy, ve Strakonici. Jedná se o opravu nosné konstrukce, nájezdů na lávku, opevnění pilířů a nájezdové rampy na obou březích dlažbou do betonu. Příjezd techniky do 5 t na staveniště se předpokládá přes jezové těleso přelivné hráze.

Opravovaná lávka kříží významný vodní tok Otava v ř.km 55,985 a nachází se ve stanoveném záplavovém území, v aktivní zóně Q_{100} (KÚ JČK, OZPZL Č.Budějovice, čj: KUJCK 50910/2014/OZZL/31 ze dne 25.8.2014). Opravou lávky bude dotčen pozemek p.č. 305/1 v k.ú. Strakonice, který je ve vlastnictví České republiky s právem hospodařit pro Povodí Vltavy, státní podnik.

Souřadnice X, Y nebyly žadatelem předloženy.

Uvedený záměr se nachází v útvaru povrchových vod HVL 1250 Otava od toku Volšovka po tok Volyňka. Vzhledem k rozsahu stavby lze předpokládat, že záměr nebude mít vliv na stav útvaru povrchových ani podzemních vod.

I. Na základě ustanovení § 54 odst. 4 zákona č. 254/2001 Sb., o vodách a o změně některých zákonů (vodní zákon), ve znění pozdějších předpisů, vyhlášky Ministerstva zemědělství č. 183/2018 Sb., o náležitostech rozhodnutí a dalších opatření vodoprávního úřadu a o dokladech předkládaných vodoprávnímu úřadu, vydává organizace Povodí Vltavy, státní podnik, jako příslušný správce povodí v dílčím povodí Horní Vltavy k předložené projektové dokumentaci následující

s t a n o v i s k o :

Z hlediska zájmů daných platným Národním plánem povodí Labe, Plánem dílčího povodí Horní Vltavy (ustanovení § 24 až § 26 vodního zákona) je uvedený záměr možný, neboť lze předpokládat, že realizací záměru nedojde ke zhoršení stavu vodního útvaru a nebude mít za následek nedosažení jeho dobrého stavu. Toto hodnocení vychází z posouzení souladu daného záměru s výše uvedenými platnými dokumenty. Z hlediska dalších zájmů daných vodním zákonem souhlasíme s uvedeným záměrem bez připomínek.



Záměr podléhá vydání souhlasu vodoprávního úřadu dle § 17 vodního zákona.

Dle předloženého zakresu výše uvedené stavby v katastrální mapě jsou souřadnice křížení lávky s Otavou dle Centrální evidence vodních toků $X = 1128960$, $Y = 754007$.

Toto stanovisko správce povodí platí dva roky ode dne jeho vydání.

II. Jako správce významného vodního toku Otava a jako organizace s právem hospodařit k dotčenému pozemku ve vlastnictví státu p.č. 305/1 v k.ú. Strakonice vydává Povodí Vltavy, státní podnik, k předložené projektové dokumentaci jako účastník předmětného vodoprávního řízení následující

v y j á d ř e n í :

Souhlasíme s uvedeným záměrem „Oprava lávky na Podskalí přes rameno řeky Otavy, Strakonice; ev.č. L3“ za předpokladu splnění následujících podmínek:

1. Na dobu výstavby souhlasíme s přejezdem vozidly do 5 t přes jezové těleso přelivné hráze.
2. Zahájení a ukončení prací požadujeme oznámit na Povodí Vltavy, státní podnik – provozní středisko Otava ve Strakonících – T. Bernad - tel. 383 321 817, 606 680 857, e-mail: tomas.bernad@pvl.cz.
3. Požadujeme před zahájením řízení o povolení stavby majetkoprávní vypořádání.

-S předloženým povodňovým plánem (PP) souhlasíme bez připomínek.

-K předloženému havarijnímu plánu (HP) máme tuto připomínku:

- V plánu vyznačení opravit kontakt na havarijního technika závodu Horní Vltava – 776 562 566 a doplnit kontakt na ČIZP – 731 405 133.

Povodí Vltavy, státní podnik z důvodu umístění stavby v záplavovém území neodpovídá za případné škody vzniklé průchodem velkých vod a za škody vzniklé v důsledku neplnění povinností dle § 52 vodního zákona.

Příloha: PD vracíme.

CO: PS 1, PS 8, spis

**Povodí Vltavy,**
státní podnik
závod Horní Vltava
Litvinovská 5, 370 01 České Budějovice

Ing. Vladimír Rohlík
vedoucí střediska PPV

**SMLOUVA O SMLOUVĚ BUDOUCÍ O ZŘÍZENÍ SLUŽEBNOSTI
č. PVL-1539/2019/SML//402255**

uzavřená podle §1257, § 1785 a následujících zákona č. 89/2012 Sb., občanský zákoník,
ve znění pozdějších předpisů

Smluvní strany:**Povodí Vltavy, státní podnik,**

sídlo: Holečkova 3178/8, Smíchov, 150 00 Praha 5

zápis v obchodním rejstříku: Městský soud v Praze, oddíl A, vložka 43594

IČO: 70889953 DIČ: CZ70889953

statutární orgán: RNDr. Petr Kubala, generální ředitel

zastoupený Ing. Jiřím Balounem – ředitelem závodu Horní Vltava,

kontaktní adresa: České Budějovice, Litvínovická 5, PSČ 370 01

bankovní spojení: UniCredit Bank Czech Republic and Slovakia, a.s., číslo účtu: 3000311064/2700

jako budoucí strana povinná ze služebnosti

(dále jen „Strana povinná“)

a

Město Strakonice,

sídlo: Velké náměstí 2, 386 21 Strakonice

IČO: 00251810 DIČ: CZ00251810

zastoupené Mgr. Břetislavem Hrdličkou, starostou

jako budoucí strana oprávněná ze služebnosti

(dále jen „Strana oprávněná“)

uzavírají níže uvedeného dne smlouvu o smlouvě budoucí o zřízení služebnosti v následujícím znění:

I.

1. Ke dni uzavření této smlouvy má Strana povinná, podle zákona č. 77/1997 Sb., o státním podniku, ve znění pozdějších předpisů, a v souladu s § 48 odst. 4 zákona č. 254/2001 Sb., o vodách a o změně některých zákonů (vodní zákon), ve znění pozdějších předpisů (dále jen „vodní zákon“), právo hospodařit s majetkem České republiky zapsaným u katastrálních úřadů na příslušných listech vlastnictví, mimo jiné i s pozemkem, parc. č. 305/1, zapsaným ve veřejném seznamu – katastru nemovitostí (dále jen „katastr nemovitostí“) vedeném Katastrálním úřadem pro Jihočeský kraj, Katastrálním pracovištěm Strakonice, na listu vlastnictví č. 8186 pro katastrální území a obec Strakonice (dále jen „Pozemek Povodí“).
2. Pozemek Povodí tvoří koryto bezejmenného drobného vodního toku IDVT 10280208 (levé rameno významného vodního toku Otavy), který je ve správě Strany povinné.

II.

Ke dni uzavření této smlouvy je Strana oprávněná vlastníkem stavby lávky pro pěší Na Podskalí ve Strakonici, která převádí stezku pro pěší přes bezejmenný drobný vodní tok IDVT 10280208 - levé rameno Otavy v ř. km 0,145. Tato lávka včetně nájezdové rampy je situovaná mimo jiné i na Pozemku Povodí (dále jen „Stávající lávka“).

III.

1. Strana oprávněná, na základě stavebního povolení vydaného příslušným stavebním úřadem a se souhlasem Strany povinné, v rámci realizace stavby „Oprava lávky na Podskalí přes rameno řeky Otavy, Strakonice; ev. č. L3“ provede celkovou rekonstrukci Stávající lávky. Součástí stavby bude také úprava nájezdů na lávku, opevnění pilířů a nájezdových ramp na obou březích dlažbou do betonu (dále jen „Lávka a její technické vybavení“).

2. Strana povinná, jako osoba s právem hospodařit k Pozemku Povodí souhlasí, aby Strana oprávněná ke stavbě Lávky a jejího technického vybavení využila části Pozemku Povodí v rozsahu půdorysné plochy zastavěné Lávkou a jejím technickým vybavením rozšířené o 2m po jejím obvodu, jako manipulační prostor. Limitem stanoveného rozsahu jsou hranice Pozemku Povodí.
3. Obě smluvní strany činí nesporným, že stavba „Oprava lávky na Podskalí přes rameno řeky Otavy, Strakonice; ev. č. L3“ bude zhotovena podle schválené projektové dokumentace, podle podmínek územního rozhodnutí, stavebního povolení a podle podmínek vymíněných Stranou povinnou ve Stanovisku správce povodí a vyjádření účastníka vodoprávního řízení zn. 39434/2019-142 ze dne 18. 6. 2019. Nesplnění těchto podmínek zakládá právo Strany povinné od této smlouvy o smlouvě budoucí odstoupit bez náhrady.

IV.

1. Smluvní strany se dohodly, že nejpozději do 12 měsíců po povolení užívání stavby „Oprava lávky na Podskalí přes rameno řeky Otavy, Strakonice; ev. č. L3“, na základě oznámení stavebnímu úřadu, případně po vydání kolaudačního souhlasu s touto stavbou, na základě písemné výzvy a předloženého návrhu smlouvy Stranou oprávněnou uzavřou smlouvu o zřízení služebnosti č. (bude přiděleno v roce uzavření smlouvy)/412255 (dále jen „Smlouva“).
2. Touto Smlouvou Strana povinná, jako osoba s právem hospodařit k Pozemku Povodí, zřídí Straně oprávněné služebnost **spočívající v právu strpění Lávky a jejího technického vybavení na částech Pozemku Povodí a v právu vstupu a vjezdu na části Pozemku Povodí za účelem provozování, údržby a oprav Lávky a jejího technického vybavení.** Služebnost bude zřízena jako právo svěřící ve prospěch určité osoby, Strany oprávněné.
3. Služebnost zřízená podle odst. 2. tohoto článku smlouvy bude spojena s vlastnictvím Pozemku Povodí a bude zřízena v rozsahu podle článku III. odst. 2. smlouvy.
4. Graficky bude rozsah služebnosti specifikován podle v budoucnu vypracovaného geometrického plánu, který pořídí Strana oprávněná na vlastní náklady, a který ve třech vyhotoveních předloží spolu s návrhem Smlouvy podle odst. 1. tohoto článku Straně povinné.
5. Strana oprávněná služebnost zřízenou podle odst. 2. tohoto článku smlouvy, včetně všech z toho vyplývajících práv i povinností dle této smlouvy i obecně závazných právních předpisů, bez výhrady přijme.
6. Strana povinná se do budoucna zavazuje výkon těchto práv strpět.

V.

1. Služebnost podle článku IV. odst. 2. smlouvy se oceňuje podle § 16b odst. 5 zákona č. 151/1997 Sb., o oceňování majetku a o změně některých zákonů (zákon o oceňování majetku), ve znění pozdějších předpisů, jednotnou částkou 10.000,- Kč. Tato částka je stanovena bez daně z přidané hodnoty (dále jen „DPH“).
2. Dohodou obou smluvních stran se služebnost zřídí za celkovou jednorázovou cenu **10.000,- Kč** (slovy: deset tisíc korun českých). Ke sjednané ceně bude připočtena DPH podle zákona č. 235/2004 Sb., o dani z přidané hodnoty, ve znění pozdějších předpisů.
3. Smluvní strany se dohodly, že návrh na vklad práva podle Smlouvy do katastru nemovitostí, podepsaný oběma smluvními stranami, podá Strana oprávněná. Správní poplatek za vklad práva do katastru nemovitostí uhradí rovněž Strana oprávněná. Strana oprávněná se zavazuje, že před podáním Smlouvy na vklad do katastru nemovitostí zašle Straně povinné oboustranně podepsaný stejnopis Smlouvy.
4. Strana oprávněná se zavazuje, že bezprostředně po podání této Smlouvy na vklad do katastru nemovitostí zašle Straně povinné kopii návrhu na vklad s otiskem podacího razítka katastrálního pracoviště a údaji o podání. Na základě tohoto oznámení o podání návrhu na vklad vystaví Strana povinná Straně oprávněné daňový doklad - fakturu k úhradě ceny služebnosti, kdy za den zdanitelného plnění bude považován den podání návrhu na vklad. Smluvní strany se dohodly, že Strana Povinná může uplatnit smluvní pokutu ve výši 0,2 % z dlužné částky za každý den prodlení Strany oprávněné se splněním závazku podle odst. 2. tohoto článku smlouvy.

VI.

Strana povinná uděluje za podmínek uvedených v této smlouvě Straně oprávněné souhlas ke stavbě „Oprava lávky na Podskalí přes rameno řeky Otavy, Strakonice; ev. č. L3“ na Pozemku Povodí. Tuto smlouvu považují obě smluvní strany za doklad prokazující právo provést stavbu na pozemcích jiného vlastníka dle příslušných ustanovení § 110 odst. 2 písm. a) zákona č. 183/2006 Sb., o územním plánování a stavebním řádu (stavební zákon), ve znění pozdějších předpisů.

VII.

1. Strana oprávněná se zavazuje, že bude dodržovat ustanovení vodního zákona.
2. Smluvní strany tímto sjednávají, že Strana oprávněná ponese veškeré náklady související s údržbou, opravami a řádným užíváním Lávky a jejího technického vybavení.
3. Strana oprávněná je povinna na výzvu Strany povinné bez zbytečného odkladu na vlastní náklady provést veškerá opatření tak, aby při případných úpravách Pozemku Povodí zatíženého služebností Strany oprávněné nemohla vzniknout Straně oprávněné, Straně povinné nebo třetí osobě škoda. Pokud tak Strana oprávněná neučiní, neodpovídá Strana povinná za vzniklou škodu. Stejně tak Strana povinná neodpovídá za škodu, která by mohla vzniknout na Lávce a jejím technickým vybavení v důsledku vyšší moci, zejména odchodem velkých vod, ledových ker nebo vznikem jiné živelné nebo přírodní události.
4. Strana oprávněná se zavazuje, že při provozování Lávky a jejího technického vybavení bude co nejvíce šetřit práva Strany povinné a práce na Pozemku Povodí jí předem oznámí. Vždy po skončení prací uvede Strana oprávněná Pozemek Povodí na vlastní náklady do předchozího stavu.
5. Strana oprávněná se zavazuje, nedohodnou-li se smluvní strany jinak, že po skončení užívání Lávky a jejího technického vybavení nebo po ztrátě její funkčnosti, odstraní Lávku a její technické vybavení na vlastní náklady z Pozemku Povodí, uvede Pozemek Povodí do původního stavu a poskytne Straně povinné potřebnou součinnost při výmazu služebnosti z katastru nemovitostí. Pro případ, že tak Strana oprávněná neučiní, smluvní strany sjednávají smluvní pokutu ve výši 5.000,- Kč za každý měsíc prodlení Strany oprávněné se splněním tohoto závazku po marném uplynutí náhradní lhůty uvedené v opakované výzvě zaslané Stranou povinnou ke splnění tohoto závazku, která je splatná do dvou týdnů od vystavení vyúčtování Stranou povinnou.

VIII.

1. Náležitosti smluvního vztahu ve smlouvě výslovně neupravené se řídí příslušnými ustanoveními zákona č. 89/2012 Sb., občanský zákoník, ve znění pozdějších předpisů.
2. Smlouva nabývá platnosti a účinnosti dnem jejího podpisu oběma smluvními stranami a je ji možno měnit pouze písemnými dodatky podepsanými zástupci obou smluvních stran.
3. Ke zřízení služebnosti vydal předchozí souhlas zakladatel Strany povinné – Ministerstvo zemědělství v platném Statutu Strany povinné.
4. Uzavření smlouvy o smlouvě budoucí o zřízení služebnosti bylo schváleno na jednání Rady města Strakonice konaném dne 31. 7. 2019 usnesením č. 6458/2019 (132/1).
5. Návrh Smlouvy předloží Strana oprávněná v termínu podle čl. IV. odst. 1. této smlouvy. Jednání o uzavření smlouvy o zřízení služebnosti budou zahájena z podnětu Strany oprávněné současně se zahájením kolaudačního řízení.
6. Smlouva je vyhotovena ve třech stejnopisech, z nichž jeden stejnopis obdrží Strana povinná a dva stejnopisy Strana oprávněná.

7. Smluvní strany prohlašují, že smlouvu uzavřely na základě vzájemného projednání dle jejich pravé a svobodné vůle, určitě, vážně a srozumitelně, a na důkaz toho připojují své podpisy.

Příloha: Kopie z projektové dokumentace

V Českých Budějovicích, dne: 20. 8. 2019
za Stranu povinnou:

Ve Strakonici, dne: 20. 8. 2019
za Stranu oprávněnou:



Ing. Jiří Baloun
Povodí Vltavy, státní podnik
ředitel závodu Horní Vltava

Povodí Vltavy,
státní podnik
Holečkova 3178/b
150 00 Praha 5 - Smíchov
63



Mgr. Břetislav Hrdlička
Město Strakonice
starosta

MĚSTO
Strakonice

349/1

315/1

Otava

301

305/1

kiossek

3602

307/9

307/8

penely

193

Otava

Vyhotoveno na základě

usw. 6413/2019

Vypracoval

Amelie Hrušková

Za věcnou správnost odpovídá

Ing. Karel Hruška

Ve Strakonicih dne

28.8.2019

Podpis

K. Hruška

S PRÁVNÍMI ASPEKTY
TOHOTO DOKUMENTU

SOUHLASÍM

28.8.2019 [signature]

Z á p i s
ze 132. schůze Rady města Strakonice
konané 31. července 2019 v malé zasedací místnosti MěÚ Strakonice

Přítomni: 7 členů RM
Mgr. Hrdlička – starosta
p. Štrébl – místostarosta
Ing. Oberfalcer – neuvolněný místostarosta
RM: pí Vlasáková, p. Zach DiS., p. Christelbauer, Ing. Moučka
Mgr. Kotrchová – vedoucí odboru vnitřních věcí

Omluveni:

1. Majetkový odbor

- Majetkové záležitosti

Usnesení č. 6440/2019 – č. 6468/2019

2. ŽP

- Objednávky OŽP za červen 2019

Usnesení č. 6469/2019

3. Odbor školství a CR

- Individuální dotace – Římskokatolická farnost Strakonice
Usnesení č. 6470/2019
- Individuální dotace – Římskokatolická farnost Strakonice
Usnesení č. 6471/2019
- Individuální dotace – DS Prácheňsko, z.s.
Usnesení č. 6472/2019
- Individuální dotace – SKI – KLUB Strakonice, zapsaný spolek
Usnesení č. 6473/2019
- Individuální dotace – TJ ČZ Strakonice, spolek, oddíl házené
Usnesení č. 6474/2019
- Individuální dotace – TJ ČZ Strakonice, spolek, oddíl stolního tenisu
Usnesení č. 6475/2019
- Individuální dotace – TJ ČZ Strakonice, spolek, oddíl atletiky
Usnesení č. 6476/2019
- Individuální dotace – TJ ČZ Strakonice, spolek, oddíl volejbalu
Usnesení č. 6477/2019
- Individuální dotace – Prostor pro historii techniky, o.p.s.
Usnesení č. 6478/2019
- Individuální dotace – Aeroklub Strakonice, z. s.
Usnesení č. 6479/2019
- Bezúplatný výlep plakátů na plakátovacích plochách ve správě MěKS – TJ ČZ Strakonice, spolek
Usnesení č. 6480/2019
- Užití znaku města Strakonice – TJ ČZ Strakonice, spolek
Usnesení č. 6481/2019

19) Česká republika - Povodí Vltavy, státní podnik, IČ: 70889953, se sídlem Holečkova 106/8, Praha 5 - zřízení služebnosti inženýrské sítě (věcného břemene) k pozemku p.č. 305/1 v k.ú. Strakonice v souvislosti s umístěním stavby: „Oprava lávky na Podskalí přes rameno řeky Otavy, Strakonice, ev.č. L3“

Usnesení č. 6458/2019 (132/1)

Rada města po projednání

I. Souhlasí

s uzavřením Smlouvy o smlouvě budoucí o zřízení služebnosti inženýrské sítě (věcného břemene) a následně po vybudování a po vyhotovení geometrického plánu s uzavřením Smlouvy o zřízení služebnosti inženýrské sítě (věcného břemene) mezi smluvními stranami, a to Česká republika - Povodí Vltavy, státní podnik, IČ: 70889953, se sídlem Holečkova 106/8, Praha 5 (budoucí povinný) a městem Strakonice se sídlem Velké náměstí 2, 386 21 Strakonice, IČ: 00251810 (budoucí oprávněný). Předmětem těchto smluv je zřízení služebnosti inženýrské sítě (věcného břemene) k pozemku p.č. 305/1 v k.ú. Strakonice (vlastník ČR - Povodí Vltavy, s.p.) ve prospěch města Strakonice (oprávněný), spočívající v povinnosti povinného strpět realizaci a umístění stavby „Oprava lávky na Podskalí přes rameno řeky Otavy, Strakonice, ev.č. L3“ a následnou údržbu této lávky.

Právo služebnosti inženýrské sítě se zřizuje na dobu neurčitou a úplatně za jednorázovou finanční náhradu ve výši 10.000,-Kč + DPH (dle sazebníku Povodí Vltavy, s.p.).

II. Pověřuje

starostu města podpisem předmětných smluv.

HLASOVÁNO: pro 6 - schváleno



POLICIE ČESKÉ REPUBLIKY
Krajské ředitelství policie Jihočeského kraje



Územní odbor Strakonice
Dopravní inspektorát Strakonice

JID: PCR02ETRpo87590171

Č.j. KRPC-69219-1/ČJ-2019-020706

29-05-2019

Městský úřad Strakonice
odbor dopravy
Velké náměstí 2
386 21 Strakonice

Počet listů: 1

Stanovisko k návrhu stavby – „Oprava lávky přes rameno řeky Otavy, Strakonice, ev.č. L3“.

Na podkladě Vaší žádosti podané dne 16.5.2019 Policie ČR, Krajské ředitelství policie Jihočeského kraje, Dopravní inspektorát Územního odboru Strakonice, jako orgán státní správy ve věcech bezpečnosti a plynulosti provozu na pozemních komunikacích ve smyslu ustanovení § 1) zákona č. 12/1997 Sb., o bezpečnosti a plynulosti provozu na pozemních komunikacích a dle ustanovení § 16 odst. 2 písm. b) zákona č. 13/1997 Sb., o pozemních komunikacích ve znění pozdějších předpisů a pro účely stavebního řízení sděluje následující:

S o u h l a s í m e s předloženým dopravním řešením navrhované stavby ve vztahu k zajištění podmínek bezpečného a plynulého provozu na pozemních komunikacích a s **vydáním stavebního povolení.**

K realizaci stavby bude **zpracováno** dopravně inženýrské opatření (dále jen DIO), aby při provádění prací byla zajištěna bezpečnost chodců.

Vyřizuje: por. Bc. Lenka Dvořáková
komisař

npor. Bc. Martin Dvořák
vedoucí oddělení
pověřen zastupováním

[Handwritten signature]



Na Ohradě 1067
386 01 Strakonice

Tel.: 974 237 258 nebo 111
Email: st.di.inzenyr@pcr.cz



Hasičský záchranný sbor Jihočeského kraje
Územní odbor Strakonice, Podsrpenská 438, 386 01 Strakonice I

Č. j.: HSCB-2497-2/2019 UO-ST

Město Strakonice
Ing. Václav Býček
Velké náměstí 2
Strakonice I
386 01 Strakonice

Strakonice 01. 07. 2019

Počet stran: 2

Příloha: 1/dokumentace

Závazné stanovisko dotčeného orgánu na úseku požární ochrany

Vyřizuje: nprap. Bc. Petra Koubová, telefon: 950 215 157, e-mail: prevence.st@jck.lzscr.cz. K č. j. -, ze dne P-187-19

Název stavby: Oprava lávky Na Podskalí přes rameno Otavy

Místo stavby: parc. č. 307/9, 307/10, 301, 305/1; k. ú. Strakonice

Stavebník: Město Strakonice, Velké náměstí 2, Strakonice I, 386 01 Strakonice

Předložený druh dokumentace: Stavební řízení

Jméno a příjmení zpracovatele PBŘ, číslo ČKAIT, datum:

Ing. Pavel Bublík, ČKAIT - 0100575, PBŘ s datem 26. 6. 2019

(dále jen "dokumentace")

Hasičský záchranný sbor Jihočeského kraje (dále jen „HZS JČK“) jako věcně a místně příslušný dotčený orgán na úseku požární ochrany dle ustanovení § 26 odst. 2 písm. b), § 31 odst. 1 písm. b) a § 35 písm. b) zákona č. 133/1985 Sb., o požární ochraně, ve znění pozdějších předpisů (dále jen „zákon o PO“), posoudil v rozsahu požárně bezpečnostního řešení výše uvedenou dokumentaci předloženou dne 10. 06. 2019 a vydává k ní v souladu s ustanovením § 31 odst. 3 zákona o PO a dále dle ustanovení § 149 odst. 1 zákona č. 500/2004 Sb., správní řád, ve znění pozdějších předpisů

souhlasné závazné stanovisko


Odůvodnění

HZS JČK vycházel při vydání závazného stanoviska z těchto podkladů:

- Požárně bezpečnostní řešení (Stavební řízení, Ing. Pavel Bublík, ČKAIT - 0100575, PBŘ s datem 26. 6. 2019)

Posouzením předložené dokumentace dle ustanovení § 46 odst. 1 vyhlášky č. 246/2001 Sb., o stanovení podmínek požární bezpečnosti a výkonu státního požárního dozoru (vyhláška o požární prevenci), ve znění vyhlášky č. 221/2014 Sb., dospěl HZS JČK k závěru, že dokumentace splňuje obsahové náležitosti dle ustanovení § 41 vyhlášky o požární prevenci. Z obsahu posouzené dokumentace vyplývá, že jsou splněny technické podmínky požární ochrany kladené na danou stavbu vyhláškou č. 23/2008 Sb., o technických podmínkách požární ochrany staveb, ve znění vyhlášky č. 268/2011 Sb.

HZS Jihočeského kraje
územní odbor Strakonice
Podsrpenská 438
386 01 Strakonice
-3-



plk. Ing. Ota Šmejkal
ředitel Územního odboru Strakonice
HZS Jihočeského kraje
rada

**VYJÁDŘENÍ O EXISTENCI SÍTĚ ELEKTRONICKÝCH KOMUNIKACÍ
společnosti Česká telekomunikační infrastruktura a.s.
(„Vyjádření“)**

**A VŠEOBECNÉ PODMÍNKY OCHRANY SÍTĚ ELEKTRONICKÝCH KOMUNIKACÍ
společnosti Česká telekomunikační infrastruktura a.s.
(„Všeobecné podmínky ochrany SEK“)**

toto Vyjádření a Všeobecné podmínky ochrany SEK je vydané dle ustanovení § 101 zákona č. 127/2005 Sb., o elektronických komunikacích a o změně některých souvisejících zákonů, v účinném znění („Zákon o elektronických komunikacích“), a dle ustanovení § 161 zákona č. 183/2006 Sb., o územním plánování a stavebním řádu, v účinném znění („Stavební zákon“), a dle příslušných ustanovení zákona č. 89/2012 Sb., občanského zákoníku, v účinném znění („Občanský zákoník“)

Číslo jednací: 621095/19

Číslo žádosti: 0119 452 115 („Žádost“)

Název akce („Stavba“)	Lávka Podskalí, Strakonice	
Důvod vydání Vyjádření („Důvod vyjádření“)	Informace o poloze sítě	
Žadatel		
Stavebník	– neuvedeno –, , – neuvedeno –, 0	
Zájmové území	Okres	Strakonice
	Obec	Strakonice
	Kat. území / č. parcely	Strakonice; Nové Strakonice
Platnost Vyjádření	2. 5. 2021 („Den konce platnosti Vyjádření“)	

Žadatel Žádosti určil a vyznačil Zájmové území, jakož i určil Důvod Vyjádření.

Na základě určení a vyznačení Zájmového území Žadatelem a na základě určení Důvodu Vyjádření vydává společnost Česká telekomunikační infrastruktura a.s. následující Vyjádření:

Nedojde ke střetu se sítí elektronických komunikací (dále jen „SEK“) společnosti Česká telekomunikační infrastruktura a.s.

- (I) Na Žadatelem určeném a vyznačeném Zájmovém území se nevyskytuje SEK společnosti Česká telekomunikační infrastruktura a.s.
- (II) Stavebník nebo jím pověřená třetí osoba je povinen řídit se Všeobecnými podmínkami ochrany SEK, které jsou nedílnou součástí Vyjádření; a
- (III) Stavebník a/nebo Žadatel není oprávněn užít toto Vyjádření k podání jakékoliv žádosti o vydání jakéhokoliv správního rozhodnutí či jiného rozhodnutí majícího obdobný charakter.

Vyjádření je platné pouze pro Zájmové území určené a vyznačené Žadatelem, jakož i pro Důvod Vyjádření stanovený a určený Žadatelem v Žádosti.

Číslo jednací: 621095/19

Číslo žádosti: 0119 452 115

Vyjádření pozbývá platnosti i) dnem, kdy je Žadatelem a/nebo Stavebníkem použito k podání žádosti o vydání jakéhokoliv správního rozhodnutí či jiného rozhodnutí majícího obdobný charakter a/nebo dnem zahájení jakéhokoliv správního rozhodnutí či jiného rozhodnutí majícího obdobný charakter, ve kterém bylo Vyjádření použito, ii) uplynutím doby platnosti v tomto Vyjádření uvedeného, iii) změnou rozsahu Zájmového území či změnou Důvodu Vyjádření uvedeného v Žádosti a/nebo iv) porušením Všeobecných podmínek ochrany SEK, to vše v závislosti na tom, která ze skutečností rozhodná pro pozbytí platnosti Vyjádření nastane nejdříve.

Společnost Česká telekomunikační infrastruktura a.s. vydáním tohoto Vyjádření poskytla Žadateli pro Žadatelem určené a vyznačené Zájmové území veškeré informace o SEK dostupné společnosti Česká telekomunikační infrastruktura a.s. ke dni podání Žádosti.

Ze strany společnosti Česká telekomunikační infrastruktura a.s. může v některých případech docházet ke zpracování Vašich osobních údajů. Ke zpracování Vašich osobních údajů dochází vždy v souladu s platnými právními předpisy. Konkrétní zásady a podmínky zpracování osobních údajů společnosti Česká telekomunikační infrastruktura a.s. jsou dostupné na stránce <https://www.cetin.cz/zasady-ochrany-osobnich-udaju>.

V případě dotazů k Vyjádření kontaktujte prosím asistenční linku 238 461 111.

Přílohami Vyjádření jsou:

- Všeobecné podmínky ochrany SEK
- Situační výkres (obsahuje Zájmové území určené a vyznačené Žadatelem a výřezy účelové mapy SEK)

Vyjádření vydala společnost **Česká telekomunikační infrastruktura a.s.** dne: 2. 5. 2019.



Česká telekomunikační infrastruktura a.s.
Olšanská 2681/6
130 00 Praha 3
DIČ: CZ04084063

96

VŠEOBECNÉ PODMÍNKY OCHRANY SÍTĚ ELEKTRONICKÝCH KOMUNIKACÍ společnosti Česká telekomunikační infrastruktura a.s.

1. PLATNOST VŠEOBECNÝCH PODMÍNEK

- i) Tyto Všeobecné podmínky ochrany sítě elektronických komunikací (dále jen „VPOSEK“) tvoří součást Vyjádření (jak je tento pojem definován níže v článku 2 VPOSEK).
- ii) V případě rozporu mezi Vyjádřením a těmito VPOSEK mají přednost ustanovení Vyjádření, pokud není těmito VPOSEK stanoveno jinak.

2. DEFINICE

Níže uvedené termíny, jsou-li použity v těchto VPOSEK a uvozeny velkým písmenem, mají následující význam, není-li těmito VPOSEK a/nebo Příslušnými požadavky stanoveno výslovně jinak:

„CETIN“ znamená Česká telekomunikační infrastruktura a.s. se sídlem Olšanská 2681/6, Praha 3 PSČ 130 00, IČO: 04084063, zapsaná v obchodním rejstříku vedeném Městským soudem v Praze pod spz. B 20623;

„Občanský zákoník“ znamená zákon č. 89/2012 Sb., občanský zákoník, v účinném znění;

„POS“ je zaměstnanec společnosti CETIN, pověřený ochranou sítě, Petr Brůžek, tel.: 606 735 647, e-mail: petr.bruzek@cetin.cz;

„Den“ je kalendářní den;

„Příslušné požadavky“ znamená jakýkoli a každý příslušný právní předpis, vč. technických norem, nebo normativní právní akt veřejné správy či samosprávy, nebo jakékoli rozhodnutí, povolení, souhlas nebo licenci, včetně podmínek, které s ním souvisí;

„SEK“ je síť elektronických komunikací ve vlastnictví CETIN;

„Stavba“ je stavba a/nebo činnost ve vztahu, k níž bylo vydáno Vyjádření, a je prováděna Stavebníkem a/nebo Žadatelem v souladu s Příslušnými požadavky, povolená příslušným správním rozhodnutím vydaným dle Stavebního zákona;

„Situační výkres“ je výkres, který je přílohou Vyjádření a obsahuje Zájmové území určené a vyznačené Žadatelem v Žádosti a výřezy účelové mapy SEK;

„Stavebník“ je osoba takto označená ve Vyjádření;

„Vyjádření“ je vyjádření o existenci sítě elektronických komunikací vydané společností CETIN dne 2. 5. 2019 pod č.j. 621095/19;

„Zájmové území“ je území označené Žadatelem a/nebo Stavebníkem v Žádosti;

„Stavební zákon“ je zákon č. 183/2006 Sb., o územním plánování a stavebním řádu, v účinném znění;

„Zákon o elektronických komunikacích“ je zákon č. 127/2005 Sb., o elektronických komunikacích a o změně některých souvisejících zákonů, v účinném znění;

„Žadatel“ je osoba takto označená ve Vyjádření.

„Žádost“ je žádost, kterou Žadatel a/nebo Stavebník požádal CETIN o vydání Vyjádření.

3. PLATNOST A ÚČINNOST VPOSEK

Tyto VPOSEK jsou platné a účinné Dnem odeslání Vyjádření na i) adresu elektronické pošty Stavebníka a/nebo Žadatele uvedenou v Žádosti nebo ii) adresu pro doručení prostřednictvím poštovní přepravy uvedenou Stavebníkem a/nebo Žadatelem v Žádosti.

4. OBECNÁ PRÁVA A POVINNOSTI STAVEBNÍKA A/NEBO ŽADATELE

- (i) Stavebník, Žadatel je výslovně srozuměn s tím, že SEK je veřejně prospěšným zařízením, byla zřízena ve veřejném zájmu a je chráněna Příslušnými požadavky.

- (ii) Stavebník, Žadatel nebo jím pověřená třetí osoba, je povinen při provádění Stavby nebo jiných prací, při odstraňování havárií a projektování staveb, řídit se Příslušnými požadavky, správnou praxí v oboru stavebnictví a technologickými postupy a je povinen učinit veškerá nezbytná opatření vyžadovaná Příslušnými požadavky k ochraně SEK před poškozením. Povinnosti dle tohoto odstavce má Stavebník rovněž ve vztahu k SEK, které se nachází mimo Zájmové území.
- (iii) Při zjištění jakéhokoliv rozporu mezi údaji v Situačním výkresu, který je přílohou Vyjádření a skutečným stavem, je Stavebník a/nebo Žadatel povinen bez zbytečného odkladu, nejpozději Den následující po zjištění takové skutečnosti, zjištěný rozpor oznámit POS.
- (iv) Případné dodatečné požadavky na úpravu a přeložení SEK zajistí společnost CETIN v souladu s ustanovením § 104 odst. 17 Zákona o elektronických komunikacích.
- (v) Stavebník, Žadatel nebo jím pověřená třetí osoba, je povinen každé poškození či krádež SEK bezodkladně, nejpozději Den následující po zjištění takové skutečnosti, oznámit takovou skutečnost dohledovému centru společnosti CETIN na telefonní číslo +420 238 464 190.
- (vi) Bude-li Stavebník, Žadatel nebo jím pověřená třetí osoba na společnosti CETIN požadovat, aby se jako účastník správního řízení, pro jehož účely bylo toto Vyjádření vydáno, vzdala práva na odvolání proti rozhodnutí vydanému ve správním řízení, je oprávněn kontaktovat POS.

5. ROZHODNÉ PRÁVO

Vyjádření a VPOSEK se řídí českým právem, zejména Občanským zákoníkem, Zákonem o elektronických komunikacích a Stavebním zákonem. Veškeré spory z Vyjádření či VPOSEK vyplývající budou s konečnou platností řešeny u příslušného soudu České republiky.

6. PÍSEMNÝ STYK

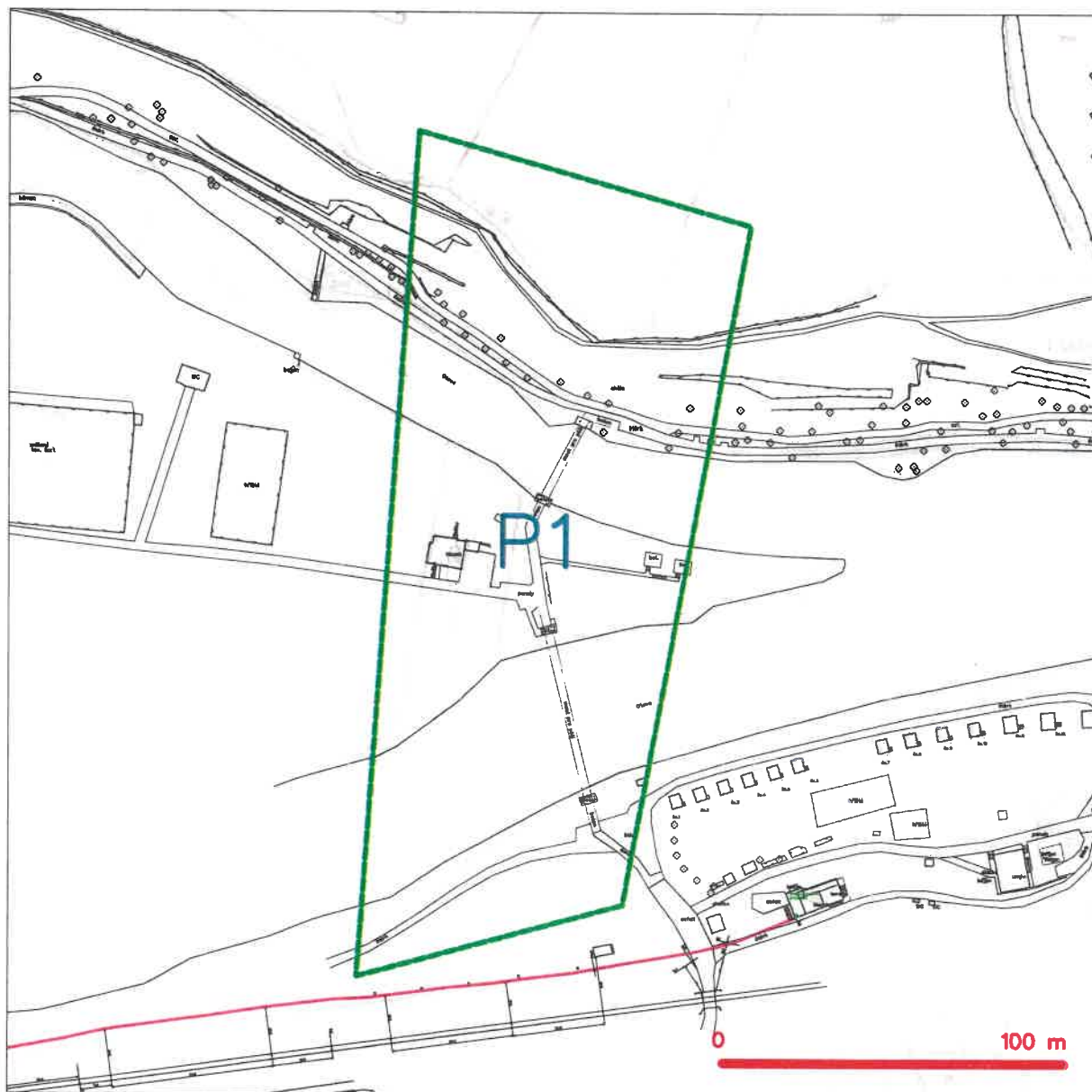
Písemným stykem či pojmem „písemně“ se pro účely Vyjádření a VPOSEK rozumí předání zpráv jedním z těchto způsobů:

- v listinné podobě;
- e-mailovou zprávou s uznávaným elektronickým podpisem dle zák. č. 297/2016 Sb., o službách vytvářejících důvěru pro elektronické transakce, v účinném znění; a/nebo e-mailovou zprávou zaslanou na adresu POS.

7. ZÁVĚREČNÁ USTANOVENÍ

- (i) Stavebník, Žadatel nebo jím pověřená třetí osoba je počínaje Dnem převzetí Vyjádření povinen užít informace a data uvedená ve Vyjádření pouze a výhradně k účelu, pro který mu byla tato poskytnuta. Stavebník, Žadatel nebo jím pověřená třetí osoba není oprávněn informace a data rozmnožovat, rozšiřovat, pronajímat, půjčovat či jinak umožnit jejich užívání třetí osobou bez předchozího písemného souhlasu společnosti CETIN.
- (ii) Pro případ porušení kterékoliv z povinností Stavebníka, Žadatele nebo jím pověřené třetí osoby, založené Vyjádřením /nebo těmito VPOSEK je Stavebník, Žadatel či jím pověřená třetí osoba odpovědný za veškeré náklady a škody, které společnosti CETIN vzniknou porušením povinností Stavebníka, Žadatele nebo jím pověřené třetí osoby.

SITUAČNÍ VÝKRES - ZÁJMOVÉ ÚZEMÍ



LEGENDA

- hranice zájmového území k vyjádření
- NN přípojka, území s NN přípojkou CETIN
- zaměřený průběh metalického kabelu
- zaměřený průběh optického kabelu, HDPE trubky nebo souběh optického a metalického kabelu
- nezaměřený průběh metalického kabelu
- nadzemní síť
- nezaměřený průběh optického kabelu, HDPE trubky nebo souběh optického a metalického kabelu
- radiové síť, ochranné pásmo radiové sítě
- nadzemní síť
- neprovozovaná síť
- podzemní síť
- síť s NN
- kabelovod

Handwritten signature
Česká telekomunikační infrastruktura a.s.
Olšanská 2681/6
130 00 Praha 3
DIČ: CZ04084063
96



E.ON Distribuce, a.s., F. A. Gerstnera 2151/6, 370 01 České Budějovice

Václav Býček
Mlýnská 1077
38601 Strakonice

České Budějovice, 06.05.2019

**Vyjádření o existenci zařízení distribuční soustavy (elektrická síť)
ve vlastnictví E.ON Distribuce, a.s. a podmínkách práce v jeho blízkosti.**

Investor stavby: Václav Býček
Název stavby: Lávka Podskalí, Strakonice
Místo stavby: KÚ Strakonice (755915), Nové Strakonice (755923),
žadatelem vyznačené zájmové území

Toto vyjádření slouží pro informaci o stávajícím elektrickém zařízení distribuční soustavy vlastněném a provozovaném společností E.ON Distribuce, a.s. a je vyjádřením pro územní a stavební řízení.

V zájmovém území výše uvedené stavby se nachází:

Podzemní vedení NN

Ke stavbě a činnosti v ochranných pásmech zařízení distribuční soustavy je investor povinen zajistit si písemný souhlas ve smyslu § 46 odst. 11 zákona č. 458/2000 Sb., o podmínkách podnikání a výkonu státní správy v energetických odvětvích, v platném znění.

Souhlas se stavbou a činností v ochranném pásmu zařízení distribuční soustavy uděluje E.ON Distribuce, a.s. (dále jen ECD). S podáním žádosti o souhlas, prosím, předložte projektovou dokumentaci stavby s podrobným zákresem a okótováním umístění stavby v ochranném pásmu. Žádost můžete podat elektronicky na www.eon-distribuce.cz – **Souhlas s činností a stavbou v ochranném pásmu.**

Kontakty na správce zařízení jsou uvedeny v závěru tohoto vyjádření.

Dovolte, abychom Vás upozornili, že při provádění zemních nebo jiných prací, které mohou ohrozit předmětné distribuční a sdělovací zařízení, jste povinni dle zákona č. 309/2006 Sb. a nařízení vlády č. 591/2006 Sb. učinit veškerá opatření, aby nedošlo ke škodám na výše uvedeném zařízení, na majetku nebo na zdraví osob elektrickým proudem, zejména tím, že zajistíte:

1. Objednání přesného vytyčení distribuční sítě (trasy kabelu) v terénu a to

E.ON Distribuce, a.s.
Poskytování informací k
sítím
F. A. Gerstnera 2151/6
370 01 České Budějovice
www.eon-distribuce.cz

Martina Nováková
T +420-38253-4541
martina.novakova2@eon.cz
z

Naše značka
M18391-16323634

Sídlo společnosti:
F.A. Gerstnera 2151/6
České Budějovice 7
370 01 České Budějovice
Společnost je zapsána
v Obchodním rejstříku
vedeném Krajským soudem
v Českých Budějovicích,
oddíl B., vložka 1772
IČ: 280 85 400
DIČ: CZ28085400

nejméně 14 dnů před zahájením prací v blízkosti podzemního kabelového vedení. V případě, že nebude možné trasu kabelu bezpečně určit pomocí vytyčovacího zařízení, je investor zemních prací povinen pro jednoznačné stanovení jeho polohy provést na určených místech a v nezbytném rozsahu ruční odkrytí kabelu podle pokynů zaměstnanců ECD. **Vytýčení kabelů VN, NN zajistí Jaroslav Koutník,** tel.: 383434720, email: jaroslav.koutnik@eon.cz.

2. Provádění zemních prací v ochranném pásmu kabelového vedení výhradně klasickým ručním nářadím bez použití jakýchkoli mechanismů s nejvyšší opatrností, nebude-li provozovatelem zařízení stanoveno jinak.
3. Výkopové práce v blízkosti nadzemního vedení NN budou prováděny tak, aby nedošlo k narušení stability podpěrných bodů a uzemňovací soustavy, nebo nebyl jinak ohrožen provoz zařízení a bezpečnost osob. Zároveň požadujeme dodržovat platná ustanovení norem ČSN EN 50 110-1 a PNE 33 3302, zvláště pak minimální dovolené vzdálenosti od vedení:

Minimální dovolené vzdálenosti	Holé vodiče	Izolované vodiče
Nad budovami		
Nad neschůdnými částmi (sklon > 15°), vzdorující ohni	0,5 m	0,3 m
Nad schůdnými částmi (sklon ≤ 15°), vzdorující ohni	4 m	3 m
Na budovách		
K budovám a jejich částem nebo vybavením	0,2 m	0,1 m
Kolem zedních oken		
Před oknem (pouze stávající vedení)	2 m	1 m
Nad oknem	0,2 m	0,2 m
Vedle okna	0,5 m	0,5 m
Pod oknem	1 m	1 m
Kolem střešních oken		
Před oknem	3 m	2 m
Nad oknem	1 m	1 m
Vedle okna	1 m	1 m
Pod oknem	1 m	1 m

4. Při provádění stavebních prací nesmí dojít k poškození a znepřístupnění zařízení distribuční soustavy.



5. Ohlášení jakéhokoliv poškození distribučního a sdělovacího zařízení na telefonním čísle Poruchové služby **800 22 55 77**.

Kontakty správců zařízení:

VN+NN:

Regionální správa, Ing. Petr Bažata, tel.: 383434734,
email: petr.bazata@eon.cz

Vyjádření má platnost do 02.05.2021.

Upozorňujeme Vás na možnou polohovou odchylku vedení v přiložené situaci s informativním zákresem sítí

Do přiložené a námi orazítované situace jsme **informativně** zakreslili:

- zeleně plně podzemní vedení NN
- zeleně čárkovaně nadzemní vedení NN
- polygon s černým obrysem podzemní chránička
- fialově plně zrušené podzemní vedení

Při vytýčení trasy zařízení i ke kontrole před záhozem a ke všem dalším souvisejícím jednáním předložte, prosím, toto vyjádření.

Vyjádření nenahrazuje a neuvádí připojovací podmínky. V případě, že požadujete připojení nového odběrného místa můžete podat žádost elektronicky na www.eon-distribuce.cz.

S přátelským pozdravem

E.ON Distribuce, a.s.

E.ON Distribuce, a.s.
F. A. Gerstnera 2151/6
České Budějovice 7
370 01 České Budějovice

Příloha: Orazítovaná situace s informativním zákresem sítí



Následující oddíl se vyplňuje v případě žádosti o udělení souhlasu se zjednodušeným územním řízením nebo s uzavřením veřejnoprávní smlouvy

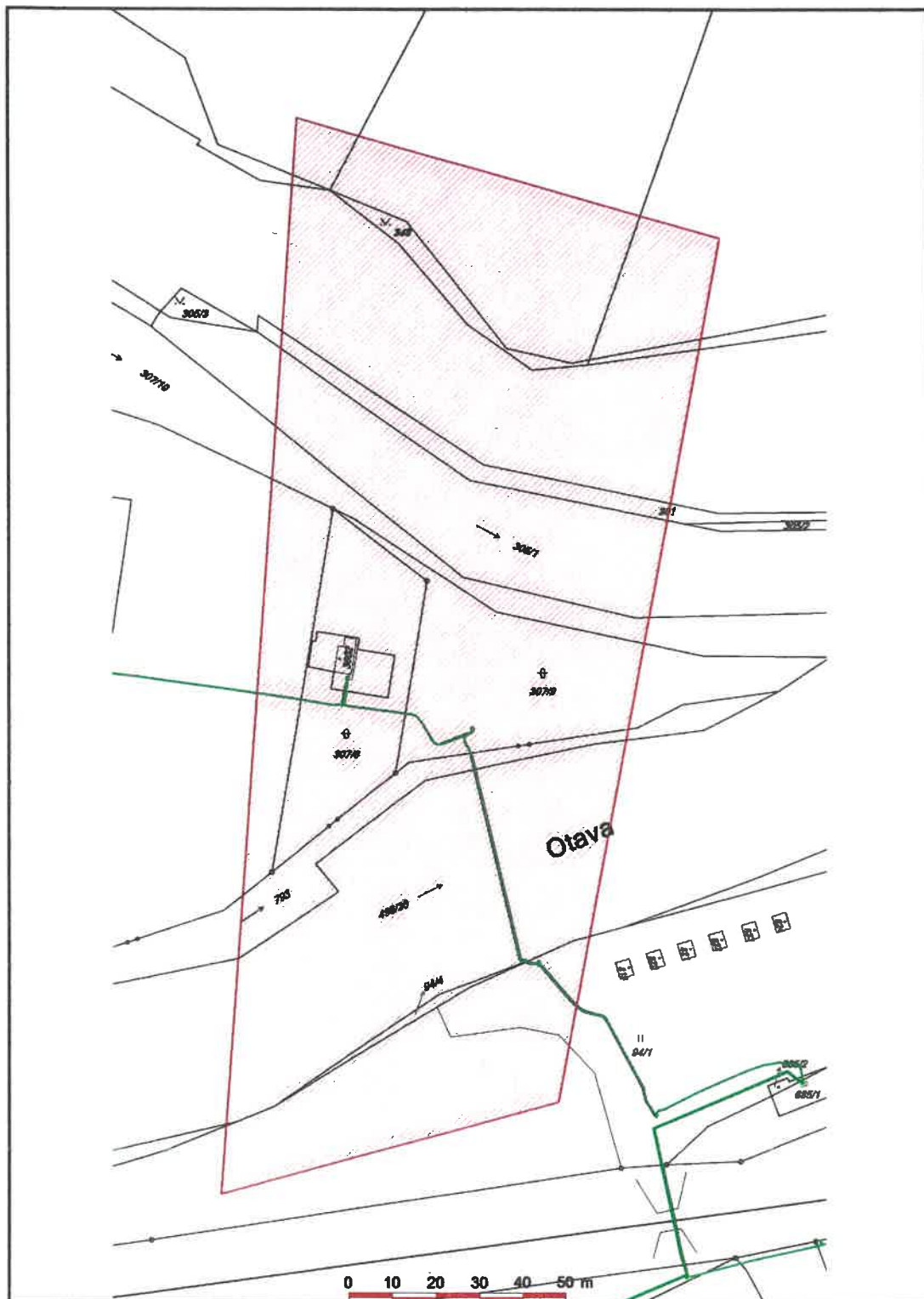
Udělení souhlasu (pro platnost udělení souhlasu je nutný podpis a razítko oprávněného pracovníka ECD)

Souhlasíme – Nesouhlasíme se zjednodušeným územním řízením

Souhlasíme – Nesouhlasíme s uzavřením veřejnoprávní smlouvy

E.ON Distribuce, a.s.

Informativní zákres sítí elektro k žádosti 0016323634



Datum 02.05.2019

e-on

E.ON Distribuce, a.s.

F. A. Gerstnera 2151/6

České Budějovice 7

370 01 České Budějovice



E.ON Distribuce, a.s., F. A. Gerstnera 2151/6, 370 01 České Budějovice

E.ON Distribuce, a.s.
Poskytování informací k sítím
F. A. Gerstnera 2151/6
370 01 České Budějovice
www.eon-distribuce.cz

Martina Nováková
T +420-38253-4541
martina.novakova2@eon.cz

Naše značka
M18391-16323634

České Budějovice 02.05.2019

Vyjádření o existenci zařízení distribuční soustavy (plyn) ve vlastnictví E.ON Distribuce, a.s.

Investor stavby:

Název stavby: Lávka Podskalí, Strakonice

Místo stavby: KÚ Strakonice (755915), Nové Strakonice
(755923), žadatelem vyznačené zájmové území

Toto vyjádření slouží pro informaci o stávajícím zařízení distribuční soustavy plynu vlastněném a provozovaném společností E.ON Distribuce, a.s. a je vyjádřením pro územní a stavební řízení.

V zájmovém území se nenachází žádné plynárenské zařízení ve vlastnictví E.ON Distribuce, a.s.

Vyjádření má platnost do 02.05.2021.

S přátelským pozdravem

E.ON Distribuce, a.s.

E.ON Distribuce, a.s.
F. A. Gerstnera 2151/6
České Budějovice 7
370 01 České Budějovice

Příloha: Orazítkovaná situace s informativním zákresem sítí

Sídlo společnosti:
F.A. Gerstnera 2151/6
České Budějovice 7
370 01 České Budějovice
Společnost je zapsána
v Obchodním rejstříku
vedeném Krajským soudem
v Českých Budějovicích,
oddíl B., vložka 1772
IČ: 28085400

This topographic map depicts the Otava region. A large area is shaded in red, indicating a specific study zone. The map includes contour lines and several elevation points marked with numbers and symbols. Key features include:

- Red-shaded area:** A large, irregularly shaped region outlined in red, covering the upper and central portions of the map.
- Contour lines:** Black lines representing elevation contours, with labels such as 2070, 2080, 2090, 2100, 2110, 2120, 2130, 2140, 2150, 2160, 2170, 2180, 2190, 2200, 2210, 2220, 2230, 2240, 2250, 2260, 2270, 2280, 2290, 2300, 2310, 2320, 2330, 2340, 2350, 2360, 2370, 2380, 2390, 2400, 2410, 2420, 2430, 2440, 2450, 2460, 2470, 2480, 2490, 2500, 2510, 2520, 2530, 2540, 2550, 2560, 2570, 2580, 2590, 2600, 2610, 2620, 2630, 2640, 2650, 2660, 2670, 2680, 2690, 2700, 2710, 2720, 2730, 2740, 2750, 2760, 2770, 2780, 2790, 2800, 2810, 2820, 2830, 2840, 2850, 2860, 2870, 2880, 2890, 2900, 2910, 2920, 2930, 2940, 2950, 2960, 2970, 2980, 2990, 3000, 3010, 3020, 3030, 3040, 3050, 3060, 3070, 3080, 3090, 3100, 3110, 3120, 3130, 3140, 3150, 3160, 3170, 3180, 3190, 3200, 3210, 3220, 3230, 3240, 3250, 3260, 3270, 3280, 3290, 3300, 3310, 3320, 3330, 3340, 3350, 3360, 3370, 3380, 3390, 3400, 3410, 3420, 3430, 3440, 3450, 3460, 3470, 3480, 3490, 3500, 3510, 3520, 3530, 3540, 3550, 3560, 3570, 3580, 3590, 3600, 3610, 3620, 3630, 3640, 3650, 3660, 3670, 3680, 3690, 3700, 3710, 3720, 3730, 3740, 3750, 3760, 3770, 3780, 3790, 3800, 3810, 3820, 3830, 3840, 3850, 3860, 3870, 3880, 3890, 3900, 3910, 3920, 3930, 3940, 3950, 3960, 3970, 3980, 3990, 4000, 4010, 4020, 4030, 4040, 4050, 4060, 4070, 4080, 4090, 4100, 4110, 4120, 4130, 4140, 4150, 4160, 4170, 4180, 4190, 4200, 4210, 4220, 4230, 4240, 4250, 4260, 4270, 4280, 4290, 4300, 4310, 4320, 4330, 4340, 4350, 4360, 4370, 4380, 4390, 4400, 4410, 4420, 4430, 4440, 4450, 4460, 4470, 4480, 4490, 4500, 4510, 4520, 4530, 4540, 4550, 4560, 4570, 4580, 4590, 4600, 4610, 4620, 4630, 4640, 4650, 4660, 4670, 4680, 4690, 4700, 4710, 4720, 4730, 4740, 4750, 4760, 4770, 4780, 4790, 4800, 4810, 4820, 4830, 4840, 4850, 4860, 4870, 4880, 4890, 4900, 4910, 4920, 4930, 4940, 4950, 4960, 4970, 4980, 4990, 5000, 5010, 5020, 5030, 5040, 5050, 5060, 5070, 5080, 5090, 5100, 5110, 5120, 5130, 5140, 5150, 5160, 5170, 5180, 5190, 5200, 5210, 5220, 5230, 5240, 5250, 5260, 5270, 5280, 5290, 5300, 5310, 5320, 5330, 5340, 5350, 5360, 5370, 5380, 5390, 5400, 5410, 5420, 5430, 5440, 5450, 5460, 5470, 5480, 5490, 5500, 5510, 5520, 5530, 5540, 5550, 5560, 5570, 5580, 5590, 5600, 5610, 5620, 5630, 5640, 5650, 5660, 5670, 5680, 5690, 5700, 5710, 5720, 5730, 5740, 5750, 5760, 5770, 5780, 5790, 5800, 5810, 5820, 5830, 5840, 5850, 5860, 5870, 5880, 5890, 5900, 5910, 5920, 5930, 5940, 5950, 5960, 5970, 5980, 5990, 6000, 6010, 6020, 6030, 6040, 6050, 6060, 6070, 6080, 6090, 6100, 6110, 6120, 6130, 6140, 6150, 6160, 6170, 6180, 6190, 6200, 6210, 6220, 6230, 6240, 6250, 6260, 6270, 6280, 6290, 6300, 6310, 6320, 6330, 6340, 6350, 6360, 6370, 6380, 6390, 6400, 6410, 6420, 6430, 6440, 6450, 6460, 6470, 6480, 6490, 6500, 6510, 6520, 6530, 6540, 6550, 6560, 6570, 6580, 6590, 6600, 6610, 6620, 6630, 6640, 6650, 6660, 6670, 6680, 6690, 6700, 6710, 6720, 6730, 6740, 6750, 6760, 6770, 6780, 6790, 6800, 6810, 6820, 6830, 6840, 6850, 6860, 6870, 6880, 6890, 6900, 6910, 6920, 6930, 6940, 6950, 6960, 6970, 6980, 6990, 7000, 7010, 7020, 7030, 7040, 7050, 7060, 7070, 7080, 7090, 7100, 7110, 7120, 7130, 7140, 7150, 7160, 7170, 7180, 7190, 7200, 7210, 7220, 7230, 7240, 7250, 7260, 7270, 7280, 7290, 7300, 7310, 7320, 7330, 7340, 7350, 7360, 7370, 7380, 7390, 7400, 7410, 7420, 7430, 7440, 7450, 7460, 7470, 7480, 7490, 7500, 7510, 7520, 7530, 7540, 7550, 7560, 7570, 7580, 7590, 7600, 7610, 7620, 7630, 7640, 7650, 7660, 7670, 7680, 7690, 7700, 7710, 7720, 7730, 7740, 7750, 7760, 7770, 7780, 7790, 7800, 7810, 7820, 7830, 7840, 7850, 7860, 7870, 7880, 7890, 7900, 7910, 7920, 7930, 7940, 7950, 7960, 7970, 7980, 7990, 8000, 8010, 8020, 8030, 8040, 8050, 8060, 8070, 8080, 8090, 8100, 8110, 8120, 8130, 8140, 8150, 8160, 8170, 8180, 8190, 8200, 8210, 8220, 8230, 8240, 8250, 8260, 8270, 8280, 8290, 8300, 8310, 8320, 8330, 8340, 8350, 8360, 8370, 8380, 8390, 8400, 8410, 8420, 8430, 8440, 8450, 8460, 8470, 8480, 8490, 8500, 8510, 8520, 8530, 8540, 8550, 8560, 8570, 8580, 8590, 8600, 8610, 8620, 8630, 8640, 8650, 8660, 8

e-on

E.ON Distribuce, a.s.
F. A. Gerstnera 2151/6
České Budějovice 7
370 01 České Budějovice



Technické služby Strakonice s. r. o.

Václav Býček
Mlýnská 1077
386 01 Strakonice

Váš dopis / ze dne
2. 5. 2019

naše značka
068/Ko/19

vyřizuje/tel
Kocourek/380 420 415

dne
10. 5. 2019

Strakonice – lávka Podskalí

V zájmovém území nemáme ve správě žádná zařízení.

TECHNICKÉ SLUŽBY
STRAKONICE s.r.o. ☺
Vodohospodářské středisko
Raisova 274, 386 01 Strakonice
Tel.: 380 420 413, IČ: 251 56 888

Ing. Ludvík Němejce
Ředitel TS Strakonice s.r.o.



Ing. Býček Václav

**Mlýnská 1077
386 01 Strakonice**

Váš dopis / ze dne
02.05.2019

naše značka
TSST/2019276707/2019/Fr

vyřizuje/tel
Frčka / 380 420 431

dne
06.05.2019

Věc: Lávka Podskalí, Strakonice

V příloze Vám zasíláme informativní zakres kabelového vedení veřejného osvětlení (dále jen VO), které se nachází v dotčeném území. Před zahájením případných zemních prací je nutno toto kabelové vedení vytýčit. O vytýčení požádáte naši organizaci min. jeden týden před zahájením zemních prací.

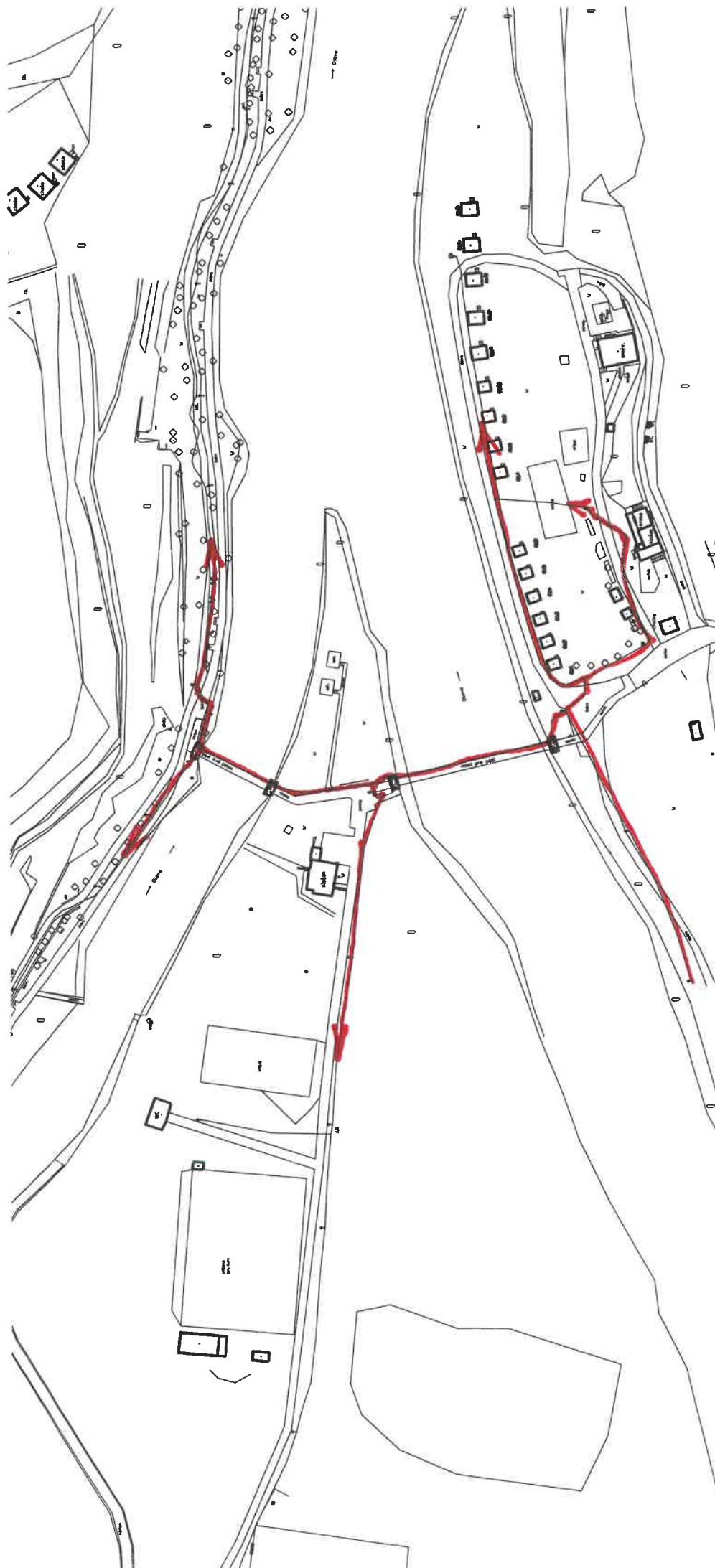
Výkopy v blízkosti kabelového vedení VO provádět ručně. Během provádění zemních prací, které mohou poškodit zařízení v naší správě, je investor povinen učinit taková opatření, která zabrání škodám na tomto zařízení.

Případné škody na kabelovém vedení VO investor neprodleně oznámí správci (zástupce p. Novák – tel. 606 767 005) a následně na svůj náklad opraví.


Ing. Němejce Ludvík
Ředitel TS Strakonice

TECHNICKÉ SLUŽBY
STRAKONICE s.r.o.
Rulsova 274, 386 01 Strakonice
Tel.: 380 420 431 ⑥

Příloha: 1 x potvrzená situace

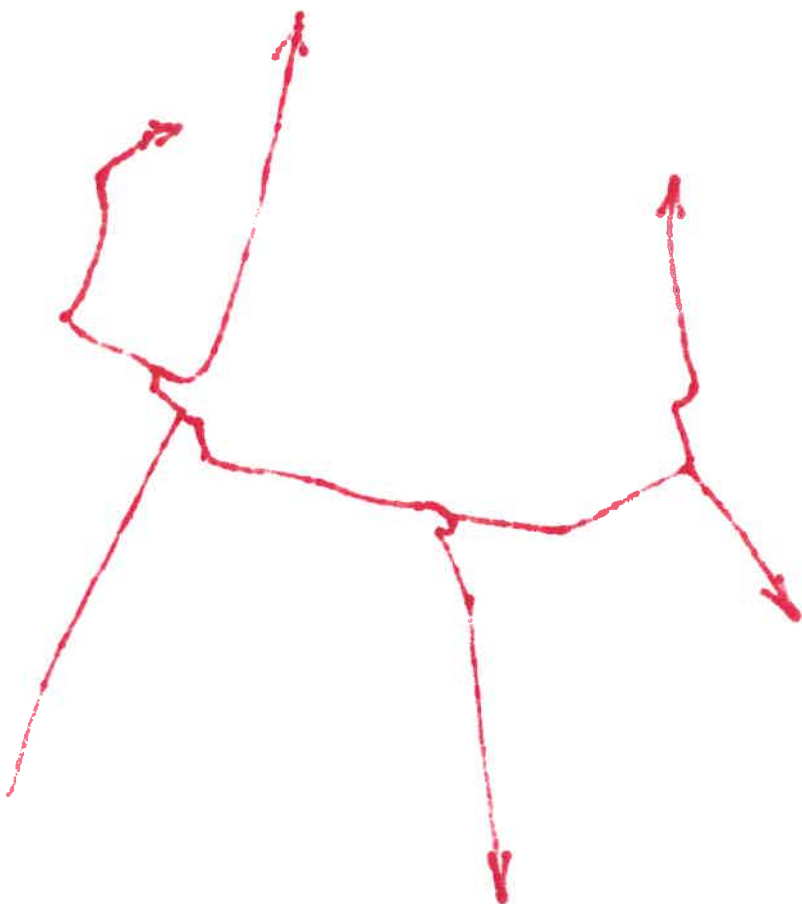


— INFORMAČNÍ ZÁKRES
VEDENÍ V.O.

TECHNICKÉ SLUŽBY
STRATONICE s.r.o.
Ralský 274, 350 01 Strakonice
Tel.: 380 420 431

6.5.2019







SPOLEČNOST ZAPSÁNA V OBCHODNÍM REJSTŘÍKU KRAJSKÉHO SOUDU V Č. BUDĚJOVICÍCH, ODDÍL B, VLOŽKA 636
RANKOVNÍ SPOTŘETÍ, ČS. a.s. se sídlem Smolenská 8, 42 01 010 / 2000, IČO: 10002001, DIČ: CZ10002001

3/3

Legenda: vyznačení zájmové oblasti**Příloha TST k vyjádření číslo: 523 / 45-19.**

TEPLÁRNA STRAKONICE, a.s.
Komenského 69, 326 43 Strakonice
tel/fax: +420363316111, +420363324651, email: tst@tst.cz



Váš dopis zn.
Ze dne 2. 5. 2019
Naše zn. 14935/2019-SŽDC-OŘ PLZ-ÚT-422
Listů/příloh 1/0

Vyřizuje Václav Čapek
Telefon +420 972 544 577
Mobil +420 724 700 869
E-mail capekv@szdc.cz

Datum 24. května 2019

Býček Václav
Mlýnská č.p. 1077
386 01 Strakonice

Vyjádření Správy železniční dopravní cesty, státní organizace, Oblastního ředitelství Plzeň k existenci sítí a pro přípravu dokumentace na stavbu:

„Lávka Podskalí, Strakonice“

Trať: České Velenice - Plzeň, žkm cca 247,800 – 247,900 vpravo

Žadatel: Býček Václav, Mlýnská č.p. 1077, 386 01 Strakonice

V zájmovém území plánované stavby dle předložené situace se **nenachází** žádné sítě ve správě Správy železniční dopravní cesty, státní organizace, Oblastního ředitelství Plzeň, ani vedení a zařízení v majetku SŽDC, s.o. - TÚDC a ve správě ČD-Telematika a.s.

Stavby umísťované v ochranném pásmu dráhy se řídí příslušnými § Zákona o drahách č.266/1994 Sb. v platném znění. Ochranné pásmo dráhy (OPD) tvoří prostor po obou stranách dráhy, jehož hranice jsou vymezeny svislou plochou vedenou u dráhy celostátní a regionální 60 m od osy krajní koleje, nejméně však ve vzdálenosti 30 m od hranic obvodu (pozemku) dráhy.

Toto vyjádření nenahrazuje Souhrnné stanovisko Správy železniční dopravní cesty, státní organizace, Oblastního ředitelství Plzeň potřebné pro vydání příslušných rozhodnutí nebo souhlasů dle Stavebního zákona.

Každá stavba nebo činnost v ochranném pásmu dráhy musí být řádně projednána se SŽDC, s.o. a to i v případech, kdy se dle § 103 zákona číslo 183/2006 Sb. o územním plánování a stavebním řádu (stavební zákon) nevyžaduje stavební povolení a ani ohlášení.


Požadujeme předložení zpracované projektové dokumentace k územnímu a stavebnímu řízení (k realizaci stavby - jedná-li se o stavbu nevyžadující územní a stavební řízení) k posouzení a vystavení Souhrnného stanoviska SŽDC, s.o. Žádosti spolu s dokumentací zasílejte přednostně v elektronické podobě (formát PDF, WORD) na adresu: ePodatelnaORPLZ@szdc.cz - viz též: <https://www.szdc.cz/stavby-zakazky/vyjadreni-ke-stavbam-v-ochrannem-pasmu-drahy>


Předložená dokumentace musí rozhodně obsahovat:

- průvodní a technickou zprávu o části, ve které stavba zasahuje do ochranného pásma dráhy
- celkovou situaci stavby v mapovém podkladu s uvedením parcelních čísel
- celkovou situaci stavby (nejlépe v měřítku 1:1000) se zákresem dotčené dráhy a vzdáleností stavby od osy (krajní) koleje
- snímek dotčené části kopie katastrální mapy
- v případě vzdušného přechodu žel. trati je nutné doložit technologický postup prací včetně příčného řezu s uvedením vzdálenosti od koleje
- v případě podchodu pod tratí je nutné doložit okótovaný řez s hloubkou uložení, vyznačit rozměry a umístění startovací a cílové jámy, pokud budou na pozemku SŽDC, s.o.
- v případě zřízení věcného břemene je nutné doložit délku a průměr vedení na pozemku SŽDC, s.o.

Platnost tohoto vyjádření je 2 roky, tj. do 24. 5. 2021.

Z hlediska výskytu telekomunikačních sítí je nutno požádat, pokud jste tak již neučinili, o vyjádření ČD – Telematika a.s., Pernerova 2819/2a, 130 00 Praha 3 nebo kontaktujte pana Cipína, tel. 972 544 417, nebo paní Dvořákovou, tel. 972 544 422, pracoviště Č. Budějovice, Nemanická 438.


Ing. Josef Hendrych
ředitel Oblastního ředitelství Plzeň

Správa železniční dopravní cesty,
státní organizace
 Oblastní ředitelství Plzeň
Sušická 23, 326 00 Plzeň
IČ: 709 94 234, DIČ: CZ70994234
(07)



ČD-TELEMATIKA

**Václav Václav Býček
Mlýnská 1077
386 01 Strakonice**

Číslo jednací 1201907454

Datum 2.5.2019

Vyřizuje Jiří Cipín

telefon +420 972 544 417

e-mail Jiri.Cipin@cdt.cz

Věc: Souhrnné stanovisko k existenci komunikačního vedení a zařízení ve správě ČD - Telematika a.s. ke stavebnímu řízení.

Název stavby: Lávka Podskalí, Strakonice.

Při realizaci výše uvedené stavby **NEDOJDE** ke styku se sítí elektronických komunikací, která je chráněna ochranným pásmem dle §102 zák. č. 127/2005 Sb., o elektronických komunikacích.

Toto vyjádření platí pouze pro dokumentaci ověřenou společností ČD - Telematika a.s. a pro rozsah prací na ní vyznačených.

Vyjádření je platné pouze pro zájmové území vyznačené žadatelem včetně důvodu stanoveného žadatelem.

Vyjádření pozbývá platnosti dne 2.5.2021

ČD - Telematika a.s.
Pernerova 2819/2a
130 00 Praha 3

www.cdt.cz



